



**ČERNOVÍR – MÍSTNÍ ÚPRAVA KORYTA POTOKA
U HASIČSKÉ ZBROJNICE
K.Ú. ČERNOVÍR U ÚSTÍ NAD ORLICÍ**

E.1 Dokladová část

Město Ústí nad Orlicí

se sídlem: Sychrova 16, 562 01 Ústí nad Orlicí
IČO: 002 79 676
zastoupené: Petrem Hájkem, starostou
(zmocnitel)

uděluje v souladu s ustanovením § 436 zákona č. 89/2012 Sb., občanský zákoník,
ve znění pozdějších předpisů

tuto

PLNOU MOC

společnosti **M Projekt CZ s.r.o.**

se sídlem: 17. listopadu 1020, 562 01 Ústí nad Orlicí
IČO: 035 08 544
právní forma: 112 - Společnost s ručením omezeným
(zmocněnec)

aby, na základě uzavřené smlouvy o dílo č. 2020_1036 mohla činit veškeré potřebné úkony nezbytné k zajištění požadovaných činností tak, jak vyplývá z objednávky uzavřené mezi objednatelem a zhotovitelem na akci:

ČERNOVÍR - MÍSTNÍ ÚPRAVA KORYTA POTOKA U HASIČSKÉ ZBROJNICE K.Ú. ČERNOVÍR U ÚSTÍ NAD ORLICÍ

Zmocnění k zastupování se týká zajištění dokladů, vyjádření, stanovisek, korespondence a jednání s úřady a ostatními účastníky řízení v rámci zpracování projektové dokumentace a k provedení inženýrské činnosti ve fázi přípravy stavby.

Zmocnění k zastupování a jednání se týká jednání s orgány státní správy, krajů a obcí, se správci sítí a s právníky a fyzickými osobami.

Zmocnění se týká veškerých úkonů s tím spojeným, zejména odesílání a přijímání doručovaných písemností, doplňování, podávání návrhů a žádostí a to tehdy, když je podle právních předpisů zapotřebí zvláštní plné moci.

Tato plná moc se uděluje v rozsahu práv a povinností podle zákona č. 500/2004 Sb., správní řád, ve znění pozdějších předpisů, podle zákona č. 183/2006 Sb. o územním plánování a stavebním řádu (stavební zákon), ve znění pozdějších předpisů, podle zákona č. 13/1997 Sb., o pozemních komunikacích, ve znění pozdějších předpisů, podle zákona č. 254/2001 Sb., o vodách a o změně některých zákonů (vodní zákon), ve znění pozdějších předpisů, podle zákona č. 89/2012 Sb., občanský zákoník, ve znění pozdějších předpisů.

Zmocnitel bere na vědomí, že zmocněnec je oprávněn si ustanovit za sebe zástupce.

Zmocnitel:

Město Ústí nad Orlicí
zastoupený
Petrem Hájkem, starostou




.....
V Ústí nad Orlicí dne 14.1.2022

Zmocněnec:

Zmocnění přijímám.

M Projekt CZ s.r.o.
zastoupený
Ing. Milošem Popelářem
ředitelem a jednatelem společnosti

M Projekt CZ s.r.o.
17. listopadu 1020 ②
562 01 Ústí nad Orlicí


.....
V Ústí nad Orlicí, dne 17 -01- 2022

M Projekt CZ s.r.o.
Jitka Benešová
17. listopadu 1020
562 01 Ústí nad Orlicí

Váš dopis zn.

ze dne

Číslo jednací 1202200534

Datum 9.1.2022

Vyřizuje Pavel Rejmont

telefon +420 602 631 694

e-mail Pavel.Rejmont@cdt.cz

Věc: **Souhrnné stanovisko k existenci sítí elektronických komunikací v majetku a/nebo ve správě ČD - Telematika a.s. k zjištění informace bez úmyslu stavby.**

Název stavby: **ČERNOVÍR - MÍSTNÍ ÚPRAVA KORYTA POTOKA U HASIČSKÉ ZBROJNICE K.Ú. ČERNOVÍR U ÚSTÍ NAD ORLICÍ**

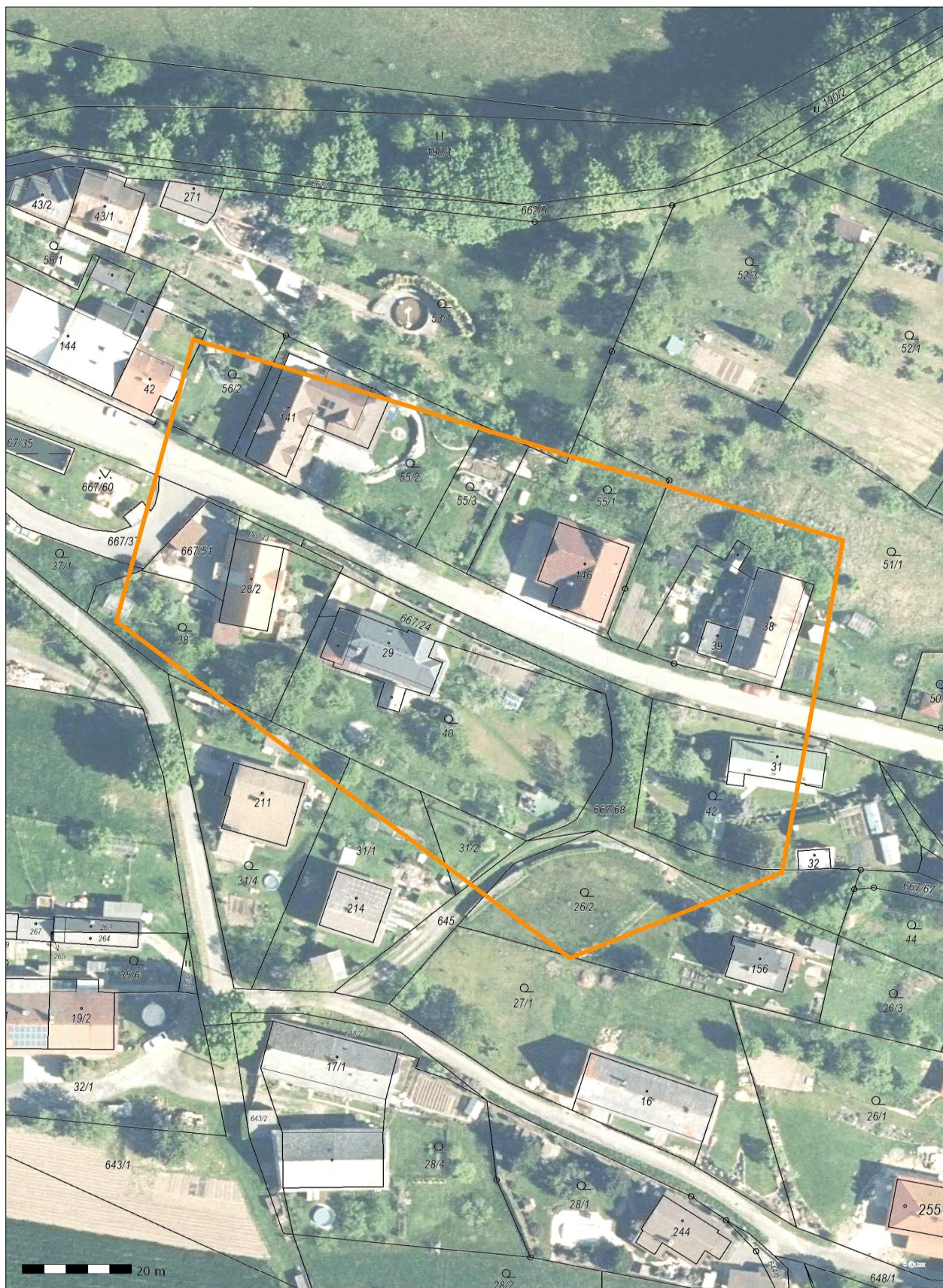
V zájmovém území určeném a vyznačeném žadatelem **se nenachází** prostředky sítí elektronických komunikací v majetku a správě ČD - Telematika a.s. a zájmové území nezasahuje do ochranného pásma těchto sítí. Ochranné pásmo sítí elektronických komunikací určuje §102 zák. č. 127/2005 Sb., o elektronických komunikacích.

Vyjádření je platné pouze pro zájmové území vyznačené žadatelem včetně důvodu stanoveného žadatelem.

Vyjádření pozbývá platnosti dne 9.1.2023

ČD - Telematika a.s.
Pernerova 2819/2a
130 00 Praha 3

Žádost o vyjádření k existenci SEK je možné podávat elektronicky na vyjadreni.cdt.cz.



Jitka Benešová
M Projekt CZ s.r.o.
17. listopadu
56201 Ústí nad Orlicí

Dne: 09.01.2022
Vaše č.j.:
Naše č. j.: 4259/22

**Věc: ČERNOVÍR - MÍSTNÍ ÚPRAVA KORYTA POTOKA U HASIČSKÉ ZBROJNICE K.Ú. ČERNOVÍR
U ÚSTÍ NAD ORLICÍ**

K Vašemu dotazu ze dne 09.01.2022 sdělujeme, že v k.ú. Černovír u Ústí nad Orlicí se v místě, které bylo vymezeno ve Vaší žádosti (viz níže), nenachází podzemní dálkové zařízení ani nadzemní objekty, jejichž vlastníkem či provozovatelem je společnost ČEPRO, a.s., a místo není dotčeno ani jinými jejími zájmy.

Vymezené území:
Černovír u Ústí nad Orlicí



Platnost tohoto sdělení je 12 měsíců ode dne jeho vyhotovení.

ČEPRO, a.s.
oddělení evidence a správy nemovitostí

Sdělení je generováno automaticky ze software evidenci sítě technické infrastruktury a zařízení ČEPRO,a.s.. Kontakt pro případ dotazů: Jana Pólová, tel. 221/968 129, email: jana.polova@ceproas.cz

M Projekt CZ s.r.o.
Jitka Benešová
17. listopadu č.p. 1020
562 01 Ústí nad Orlicí

(dále jen „žadatel“)

Číslo žádosti	Naše značka	Vyřizuje / linka / e-mail	Místo odeslání / dne
202200216	00216/2022/CEPS	Michal Rotbauer / +420381107239 / rotbauer@ceps.cz	Praha / 9. 1. 2022

Sdělení o poloze technické infrastruktury (přenosové soustavy) podle § 161 zákona č. 183/2006 Sb., stavební zákon

Název záměru: ČERNOVÍR - MÍSTNÍ ÚPRAVA KORYTA POTOKA U HASIČSKÉ
ZBROJNICE K.Ú. ČERNOVÍR U ÚSTÍ NAD ORLICÍ (dále jen
„Záměr“)

Vážený žadateli,

na základě Vaší žádosti o vydání sdělení podle § 161 zákona č. 183/2006 Sb., stavební zákon, Vám sdělujeme následující.

V území označeném Vaším polygonem (viz příloha č. 1 a 2 tohoto sdělení) se nenachází žádné zařízení přenosové soustavy, ani jeho ochranné pásmo.

Toto sdělení má platnost do 09. 01. 2024

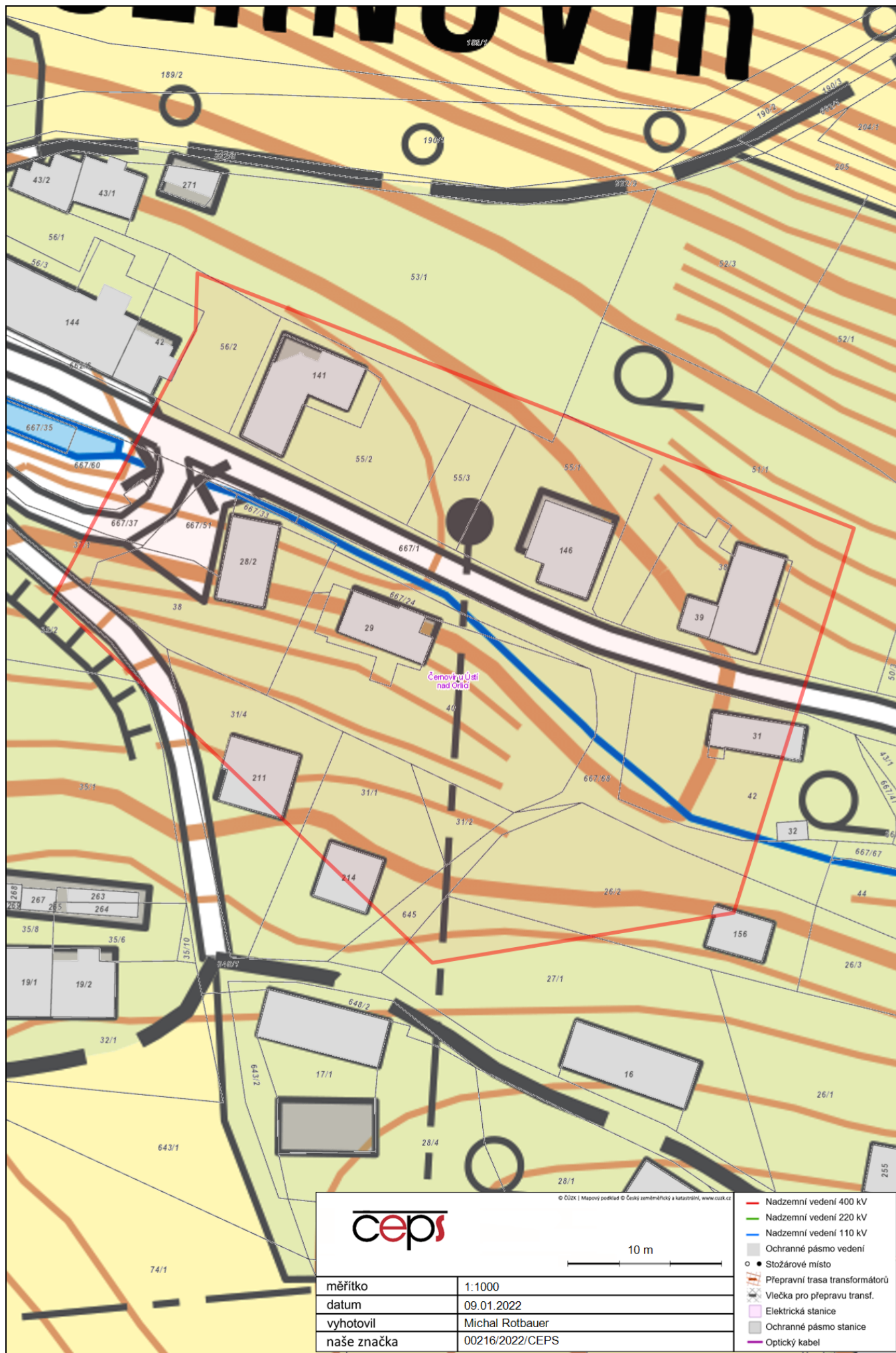
S pozdravem

ČEPS, a.s.

Přílohy:

- 1) Polygon zájmového území*
- 2) Seznam parcel a katastrálních území dotčených polygonem zájmového území*

Vedeme elektřinu nejvyššího napětí



Příloha č. 2 - Seznam parcel a katastrálních území dotčených polygonem zájmového území

Kód katastrálního území	Katastrální území	Parcelní číslo
620611	Černovír u Ústí nad Orlicí	28/2
620611	Černovír u Ústí nad Orlicí	29
620611	Černovír u Ústí nad Orlicí	31
620611	Černovír u Ústí nad Orlicí	38
620611	Černovír u Ústí nad Orlicí	39
620611	Černovír u Ústí nad Orlicí	42
620611	Černovír u Ústí nad Orlicí	141
620611	Černovír u Ústí nad Orlicí	146
620611	Černovír u Ústí nad Orlicí	156
620611	Černovír u Ústí nad Orlicí	211
620611	Černovír u Ústí nad Orlicí	214
620611	Černovír u Ústí nad Orlicí	26/2
620611	Černovír u Ústí nad Orlicí	27/1
620611	Černovír u Ústí nad Orlicí	31/1
620611	Černovír u Ústí nad Orlicí	31/2
620611	Černovír u Ústí nad Orlicí	31/4
620611	Černovír u Ústí nad Orlicí	35/1
620611	Černovír u Ústí nad Orlicí	35/2
620611	Černovír u Ústí nad Orlicí	37/1
620611	Černovír u Ústí nad Orlicí	38
620611	Černovír u Ústí nad Orlicí	40
620611	Černovír u Ústí nad Orlicí	42
620611	Černovír u Ústí nad Orlicí	51/1
620611	Černovír u Ústí nad Orlicí	53/1
620611	Černovír u Ústí nad Orlicí	55/1
620611	Černovír u Ústí nad Orlicí	55/2
620611	Černovír u Ústí nad Orlicí	55/3
620611	Černovír u Ústí nad Orlicí	56/2
620611	Černovír u Ústí nad Orlicí	645
620611	Černovír u Ústí nad Orlicí	648/1
620611	Černovír u Ústí nad Orlicí	667/1
620611	Černovír u Ústí nad Orlicí	667/24
620611	Černovír u Ústí nad Orlicí	667/33
620611	Černovír u Ústí nad Orlicí	667/37
620611	Černovír u Ústí nad Orlicí	667/51
620611	Černovír u Ústí nad Orlicí	667/60
620611	Černovír u Ústí nad Orlicí	667/68

VYJÁDŘENÍ O EXISTENCI SÍTĚ ELEKTRONICKÝCH KOMUNIKACÍ
společnosti CETIN a.s.
(„Vyjádření“)

A VŠEOBECNÉ PODMÍNKY OCHRANY SÍTĚ ELEKTRONICKÝCH KOMUNIKACÍ
společnosti CETIN a.s.
(„Všeobecné podmínky ochrany SEK“)

toto Vyjádření a Všeobecné podmínky ochrany SEK je vydané dle ustanovení § 101 zákona č. 127/2005 Sb., o elektronických komunikacích a o změně některých souvisejících zákonů, v účinném znění („**Zákon o elektronických komunikacích**“), a dle ustanovení § 161 zákona č. 183/2006 Sb., o územním plánování a stavebním řádu, v účinném znění („**Stavební zákon**“), a dle příslušných ustanovení zákona č. 89/2012 Sb., občanský zákoník, v účinném znění („**Občanský zákoník**“)

Číslo jednací: 506564/22

Číslo žádosti: 0122 360 608 („Žádost“)

Název akce („ Stavba “)	ČERNOVÍR - MÍSTNÍ ÚPRAVA KORYTA POTOKA U HASIČSKÉ ZBROJNICE K.Ú. ČERNOVÍR U ÚSTÍ NAD ORLICÍ	
Důvod vydání Vyjádření („ Důvod vyjádření “)	Informace o poloze sítě	
Žadatel	M Projekt CZ s.r.o.	
Stavebník	Město Ústí nad Orlicí, Sychrova 16, Ústí nad Orlicí, 56201	
Zájmové území	Okres	Ústí nad Orlicí
	Obec	Ústí nad Orlicí
	Kat. území / č. parcely	Černovír u Ústí nad Orlicí
Platnost Vyjádření	7. 1. 2024 („Den konce platnosti Vyjádření“)	

Žadatel Žádostí určil a vyznačil Zájmové území, jakož i určil Důvod Vyjádření.

Na základě určení a vyznačení Zájmového území Žadatelem a na základě určení Důvodu Vyjádření vydává společnost CETIN a.s. následující Vyjádření:

Dojde ke střetu se sítí elektronických komunikací (dále jen „SEK“) společnosti CETIN a.s.

- (I) Na Žadatelem určeném a vyznačeném Zájmovém území se vyskytuje SEK společnosti CETIN a.s.; a
- (II) Stavebník nebo jím pověřená třetí osoba je povinen řídit se Všeobecnými podmínkami ochrany SEK, které jsou nedílnou součástí Vyjádření; a
- (III) pro případ, že bude nezbytné přeložení SEK, zajistí vždy takové přeložení SEK její vlastník, společnost CETIN a.s. Stavebník, který vyvolal překládku SEK je dle ustanovení § 104 odst. 17 Zákona o elektronických komunikacích povinen uhradit společnosti CETIN a.s. veškeré náklady na nezbytné úpravy dotčeného úseku SEK, a to na úrovni stávajícího technického řešení; a
- (IV) pro účely přeložení SEK dle bodu (III) tohoto Vyjádření je Stavebník povinen uzavřít se společností CETIN a.s. Smlouvu o realizaci překládky SEK; a
- (V) Stavebník a/nebo Žadatel není oprávněn užít toto Vyjádření k podání jakékoliv žádosti o vydání jakéhokoliv správního rozhodnutí či jiného rozhodnutí majícího obdobný charakter.

Číslo jednací: 506564/22

Číslo žádosti: 0122 360 608

Vyjádření je platné pouze pro Zájmové území určené a vyznačené Žadatelem, jakož i pro Důvod Vyjádření stanovený a určený Žadatelem v Žádosti.

Vyjádření pozbývá platnosti i) dnem, kdy je Žadatelem a/nebo Stavebníkem použito k podání žádosti o vydání jakéhokoliv správního rozhodnutí či jiného rozhodnutí majícího obdobný charakter a/nebo dnem zahájení jakéhokoliv správního rozhodnutí či jiného rozhodnutí majícího obdobný charakter, ve kterém bylo Vyjádření použito, ii) uplynutím doby platnosti v tomto Vyjádření uvedeného, iii) změnou rozsahu Zájmového území či změnou Důvodu Vyjádření uvedeného v Žádosti a/nebo iv) porušením Všeobecných podmínek ochrany SEK, to vše v závislosti na tom, která ze skutečností rozhodná pro pozbytí platnosti Vyjádření nastane nejdříve.

Společnost CETIN a.s. vydáním tohoto Vyjádření poskytla Žadateli pro Žadatelem určené a vyznačené Zájmové území veškeré informace o SEK dostupné společnosti CETIN a.s. ke dni podání Žádosti.

Ze strany společnosti CETIN a.s. může v některých případech docházet ke zpracování Vašich osobních údajů. Ke zpracování Vašich osobních údajů dochází vždy v souladu s platnými právními předpisy. Konkrétní zásady a podmínky zpracování osobních údajů společností CETIN a.s. jsou dostupné na <https://www.cetin.cz/zasady-ochrany-osobnich-udaju>.

V případě dotazů k Vyjádření kontaktujte prosím asistenční linku 800 630 630.

Přílohami Vyjádření jsou:

- *Všeobecné podmínky ochrany SEK*
- *Informace k vytýčení SEK ve vlastnictví společnosti CETIN a.s.*
- *Situační výkres (obsahuje Zájmové území určené a vyznačené Žadatelem a výřezy účelové mapy SEK)*

Vyjádření vydala společnost **CETIN a.s.** dne: 7. 1. 2022.



CETIN a.s.
Českomoravská 2510/19, Libeň
190 00 Praha 9
DIČ: CZ04084063
102

VŠEOBECNÉ PODMÍNKY OCHRANY SÍTĚ ELEKTRONICKÝCH KOMUNIKACÍ společnosti CETIN a.s.**1. PLATNOST VŠEOBECNÝCH PODMÍNEK**

- i) Tyto Všeobecné podmínky ochrany sítě elektronických komunikací (dále jen „VPOSEK“) tvoří součást Vyjádření (jak je tento pojem definován níže v článku 2 VPOSEK).
- ii) V případě rozporu mezi Vyjádřením a těmito VPOSEK mají přednost ustanovení Vyjádření, pokud není těmito VPOSEK stanoveno jinak.

2. DEFINICE

Níže uvedené termíny, jsou-li použity v těchto VPOSEK a uvozeny velkým písmenem, mají následující význam, není-li těmito VPOSEK a/nebo Příslušnými požadavky stanoveno výslovně jinak:

„**CETIN**“ znamená CETIN a.s. se sídlem Českomoravská 2510/19, Libeň, 190 00 Praha 9, IČO: 04084063, zapsaná v obchodním rejstříku vedeném Městským soudem v Praze pod spz. B 20623;

„**Den**“ je kalendářní den;

„**Kabelovod**“ podzemní zařízení sestávající se z tělesa Kabelovodu a kabelových komor, sloužící k zatahování kabelů a ochranných trubek;

„**Občanský zákoník**“ znamená zákon č. 89/2012 Sb., občanský zákoník, v účinném znění;

„**POS**“ je zaměstnanec společnosti CETIN, pověřený ochranou sítě, Jaromír Liška, tel.: 602 413 539, e-mail: jaromir.liska@cetin.cz;

„**Pracovní den**“ znamená Den, kromě soboty, neděle, a státních svátků a ostatních svátků ve smyslu zákona č. 245/2000 Sb., o státních svátcích, o významných dnech a o dnech pracovního klidu, v účinném znění;

„**Příslušné požadavky**“ znamená jakýkoli a každý příslušný právní předpis, vč. technických norem, nebo normativní právní akt veřejné správy či samosprávy, nebo jakékoli rozhodnutí, povolení, souhlas nebo licenci, včetně podmínek, které s ním souvisí;

„**Překládka**“ je stavba spočívající ve změně trasy vedení SEK ve vlastnictví CETIN nebo přemístění zařízení SEK ve vlastnictví CETIN; Stavebník, který Překládku vyvolal, je dle ustanovení § 104 odst. 17 Zákona o elektronických komunikacích povinen uhradit společnosti CETIN veškeré náklady na nezbytné úpravy dotčeného úseku SEK, a to na úrovni stávajícího technického řešení;

„**SEK**“ je síť elektronických komunikací ve vlastnictví CETIN;

„**Stavba**“ je stavba a/nebo činnost ve vztahu, k níž bylo vydáno Vyjádření, a je prováděna Stavebníkem a/nebo Žadatelem v souladu s Příslušnými požadavky, povolená příslušným správním rozhodnutím vydaným dle Stavebního zákona;

„**Stavebník**“ je osoba takto označená ve Vyjádření;

„**Stavební zákon**“ je zákon č. 183/2006 Sb., o územním plánování a stavebním řádu;

„**Vyjádření**“ je vyjádření o existenci sítě elektronických komunikací vydané společností CETIN dne 7. 1. 2022 pod č.j 506564/22;

„**Zájmové území**“ je území označené Žadatelem a/nebo Stavebníkem v Žádosti;

„**Situační výkres**“ je výkres, který je přílohou Vyjádření a obsahuje Zájmové území určené a vyznačené Žadatelem v Žádosti a výřezy účelové mapy SEK;

„**Zákon o elektronických komunikacích**“ je zákon č. 127/2005 Sb., o elektronických komunikacích a o změně některých souvisejících zákonů, v účinném znění;

„**Žadatel**“ je osoba takto označená ve Vyjádření.

„**Žádost**“ je žádost, kterou Žadatel a/nebo Stavebník požádal CETIN o vydání Vyjádření.

3. PLATNOST A ÚČINNOST VPOSEK

Tyto VPOSEK jsou platné a účinné dnem odeslání Vyjádření na i) adresu elektronické pošty Stavebníka a/nebo Žadatele uvedenou v Žádosti nebo ii) adresu pro doručení prostřednictvím poštovní přepravy uvedenou Stavebníkem a/nebo Žadatelem v Žádosti.

4. OBECNÁ PRÁVA A POVINNOSTI STAVEBNÍKA A/NEBO ŽADATELE

- (i) Stavebník, Žadatel je výslovně srozuměn s tím, že SEK je veřejně prospěšným zařízením, byla zřízena ve veřejném zájmu a je chráněna Příslušnými požadavky.
- (ii) SEK je chráněna ochranným pásmem, jehož rozsah je stanoven (a) ustanovením § 102 Zákona o elektronických komunikacích a/nebo (b) právními předpisy účinnými před Zákonom o elektronických komunikacích, není-li Příslušnými požadavky stanoveno jinak.
- (iii) Stavebník, Žadatel nebo jím pověřená třetí osoba, je povinen při provádění Stavby nebo jiných prací, při odstraňování havárií a projektování staveb, řídit se Příslušnými požadavky, správnou praxí v oboru stavebnictví a technologickými postupy a je povinen učinit veškerá nezbytná opatření vyžadovaná Příslušnými požadavky k ochraně SEK před poškozením. Povinnosti dle tohoto odstavce má Stavebník rovněž ve vztahu k SEK, které se nachází mimo Zájmové území.
- (iv) Při zjištění jakéhokoli rozporu mezi údaji v Situačním výkresu, který je přílohou Vyjádření a skutečným stavem, je Stavebník a/nebo Žadatel povinen bez zbytečného odkladu, nejpozději Den následující po zjištění takové skutečnosti, zjištěný rozpor oznámit POS.
- (v) Stavebník, Žadatel nebo jím pověřená třetí osoba, je povinen každé poškození či krádež SEK bezodkladně, nejpozději Den následující po zjištění takové skutečnosti, oznámit takovou skutečnost dohledovému centru společnosti CETIN na telefonní číslo +420 238 464 190.
- (vi) Bude-li Stavebník, Žadatel nebo jím pověřená třetí osoba na společnosti CETIN požadovat, aby se jako účastník správního řízení, pro jehož účely bylo toto Vyjádření vydáno, vzdala práva na odvolání proti rozhodnutí vydanému ve správním řízení, je oprávněn kontaktovat POS.

5. POVINNOSTI STAVEBNÍKA PŘI PŘÍPRAVĚ STAVBY

- (i) Při projektování Stavby je Stavebník povinen zajistit, aby projektová dokumentace Stavby (i) zohledňovala veškeré požadavky na ochranu SEK vyplývající z Příslušných požadavků, zejména ze Zákona o elektronických komunikacích a Stavebního zákona, (ii) respektovala správnou praxi v oboru stavebnictví a technologické postupy a (iii) umožňovala, aby i po provedení a umístění Stavby dle takové projektové dokumentace byla společnost CETIN, jako vlastník SEK schopna bez jakýchkoli omezení a překážek provozovat SEK, provádět údržbu a opravy SEK.
- (ii) Nebude-li možné projektovou dokumentaci zajistit některý, byť i jeden z požadavků dle předchozího odstavce (i) a/nebo umístění Stavby by mohlo způsobit, že nebude naplněn některý, byť i jeden z požadavků dle předchozího odstavce (i), vyvolá Stavebník Překládku.
- (iii) Při projektování Stavby, která se nachází nebo je u ní zamýšlena, že se bude nacházet v ochranném pásmu radiových tras společnosti CETIN a překračuje výšku 15 m nad zemským povrchem, a to včetně dočasných objektů zařízení staveníště (jeřáby, konstrukce, atd.) je Stavebník povinen písemně kontaktovat POS za účelem získání konkrétního stanoviska a podmínek k ochraně radiových tras společnosti CETIN a pro určení, zda Stavba vyvolá Překládku. Ochranné pásmo radiových tras v šíři 50m je zakresleno do situačního výkresu, který je součástí tohoto Vyjádření.

VŠEOBECNÉ PODMÍNKY OCHRANY SÍTĚ ELEKTRONICKÝCH KOMUNIKACÍ společnosti CETIN a.s.

Číslo jednací: 506564/22

Číslo žádosti: 0122 360 608

- (iv) Pokud se v Zájmovém území nachází podzemní silové vedení (NN) ve vlastnictví společnosti CETIN, je Stavebník povinen ve vztahu k projektové dokumentaci zajistit totéž, co je uvedeno pod písm (i) tohoto článku 5, přičemž platí, že Stavebník vyvolá Překládku v případech uvedených pod písm (ii) tohoto článku 5.
- (v) Stavebník je povinen při projektování Stavby, která je stavbou (a) zařízení silových elektrických sítí (VN, VVN a ZVVN) a/nebo (b) trakčních vedení, provést výpočet či posouzení rušivých vlivů na SEK, zpracovat ochranná opatření, to vše dle a v souladu s Příslušnými požadavky. Stavebník je povinen nejpozději třicet (30) Dnů před podáním žádosti o vydání příslušného správního rozhodnutí k umístění Stavby dle Stavebního zákona předat POS výpočet či posouzení rušivých vlivů na SEK a zpracovaná ochranná opatření.
- (vi) Je-li Stavba v souběhu s Kabelovodem, nebo Kabelovod kříží, je Stavebník povinen nejpozději ke Dni, ke kterému započne se zpracováním projektové dokumentace ke Stavbě, oznámit POS a zpracovat POS (a) veškeré případy, kdy trajektorie podvrtní a protlaků budou vedeny ve vzdálenosti menší, než je 1,5 m od Kabelovodu a (b) jakékoliv výkopové práce, které budou nebo by mohly být vedeny v úrovni či pod úrovní Kabelovodu nebo kabelové komory.
- (vii) Je-li Stavba umístěna nebo má být umístěna v blízkosti Kabelovodu, ve vzdálenosti menší, než jsou 2 m nebo kříží-li Stavba Kabelovod ve vzdálenosti menší, než je 0,5 m nad nebo kdekoliv pod Kabelovodem, je Stavebník povinen předložit POS k posouzení zakreslení Stavby v příčných řezech, přičemž do příčného řezu je Stavebník rovněž povinen zakreslit profil kabelové komory.

6. POVINNOSTI STAVEBNÍKA PŘI PROVÁDĚNÍ STAVBY

- (i) Stavebník je před započítím jakýchkoliv zemních prací ve vztahu ke Stavbě povinen vytýčit trasu SEK na terénu dle Příslušných požadavků a dle Stavebního zákona. S vytýčenou trasou SEK je Stavebník povinen seznámit všechny osoby, které budou anebo by mohly zemní práce ve vztahu ke Stavbě provádět. V případě porušení této povinnosti bude Stavebník odpovědný společnosti CETIN za náklady a škody, které porušením této povinnosti společnosti CETIN vzniknou a je povinen je společnosti CETIN uhradit.
- (ii) Pět (5) Pracovních dní před započítím jakýchkoliv prací ve vztahu ke Stavbě je Stavebník povinen oznámit společnosti CETIN, že zahájí práce či činnosti ve vztahu ke Stavbě. Písemné oznámení dle předchozí věty zašle Stavebník na adresu elektronické pošty POS a bude obsahovat minimálně číslo jednací Vyjádření a kontaktní údaje Stavebníka.
- (iii) Stavebník je povinen zabezpečit a zajistit SEK proti mechanickému poškození, a to zpravidla dočasným umístěním silničních betonových panelů nad kabelovou trasou SEK. Do doby, než je zajištěna a zabezpečena ochrana SEK proti mechanickému poškození, není Stavebník oprávněn přejíždět vozidly nebo stavební mechanizací kabelovou trasu SEK. Při přepravě vysokých nákladů nebo při projíždění stroji, vozidly či mechanizací pod nadzemním vedením SEK je Stavebník povinen prověřit, zda výška nadzemního vedení SEK je dostatečná a umožňuje spolehlivý a bezpečný způsob přepravy nákladu či průjezdu strojů, vozidel či mechanizace.
- (iv) Při provádění zemních prací v blízkosti SEK je Stavebník povinen postupovat tak, aby nedošlo ke změně hloubky uložení nebo prostorového uspořádání SEK. V místech, kde SEK vystupuje ze země do budovy, rozváděče, na sloup apod. je Stavebník povinen vykonávat zemní práce se zvýšenou mírou opatrnosti, výkopové práce v blízkosti sloupů nadzemního vedení SEK je Stavebník povinen provádět v takové vzdálenosti od sloupu nadzemního vedení SEK,

kteřá je dostatečná k tomu, aby nedošlo nebo nemohlo dojít k narušení stability sloupu nadzemního vedení SEK. Stavebník je povinen zajistit, aby jakoukoliv jeho činností nedošlo bez souhlasu a vědomí společnosti CETIN (a) ke změně nivelety terénu, a/nebo (b) k výsadbě trvalých porostů, a/nebo (c) ke změně rozsahu a změně konstrukce zpevněných ploch. Pokud došlo k odkrytí SEK, je Stavebník povinen SEK po celou dobu odkrytí náležitě zabezpečit proti prověšení, poškození a odcizení.

- (v) Zjistí-li Stavebník kdykoliv během provádění prací ve vztahu ke Stavbě jakýkoliv rozpor mezi údaji v projektové dokumentaci a skutečností, je povinen bezodkladně přerušit práce a oznámit zjištěný rozpor na adresu elektronické pošty POS. Stavebník není oprávněn pokračovat v pracích ve vztahu ke Stavbě do doby, než získá písemný souhlas POS s pokračováním prací.
- (vi) Stavebník není bez předchozího písemného souhlasu společnosti CETIN oprávněn manipulovat s kryty kabelových komor, jakkoliv zakrývat vstupy do kabelových komor, a to ani dočasně, vstupovat do kabelových komor, jakkoliv manipulovat s případně odkrytými prvky SEK či s jakýmkoliv jiným zařízením se SEK souvisejícím. Rovněž bez předchozího písemného souhlasu společnosti CETIN není Stavebník oprávněn umístit nad trasou Kabelovodu jakoukoliv jinou síť technické infrastruktury v podélném směru.
- (vii) Byla-li v souladu s Vyjádřením a těmito VPOSEK odkryta SEK je Stavebník povinen tři (3) Pracovní dny před zakrytím SEK písemně oznámit POS zakrytí SEK a vyzvat ho ke kontrole před zakrytím. Oznámení Stavebníka dle předchozí věty musí obsahovat minimálně předpokládaný Den zakrytí, číslo jednací Vyjádření a kontaktní údaje Stavebníka. Stavebník není oprávněn provést zakrytí do doby, než získá písemný souhlas POS se zakrytím.

7. ROZHODNÉ PRÁVO

Vyjádření a VPOSEK se řídí českým právem, zejména Občanským zákoníkem, Zákonem o elektronických komunikacích a Stavebním zákonem. Veškeré spory z Vyjádření či VPOSEK vyplývající budou s konečnou platností řešeny u příslušného soudu České republiky.

8. PÍSEMNÝ STYK

Písemným stykem či pojmem „písemně“ se pro účely Vyjádření a VPOSEK rozumí předání zpráv jedním z těchto způsobů:

- v listinné podobě;
- e-mailovou zprávou s uznávaným elektronickým podpisem dle zák. č. 297/2016 Sb., o službách vytvářejících důvěru pro elektronické transakce, v účinném znění; a/nebo e-mailovou zprávou zaslou na adresu POS;

9. ZÁVĚREČNÁ USTANOVENÍ

- (i) Stavebník, Žadatel nebo jím pověřená třetí osoba je počínaje Dnem převzetí Vyjádření povinen užít informace a data uvedená ve Vyjádření pouze a výhradně k účelu, pro který mu byla tato poskytnuta. Stavebník, Žadatel nebo jím pověřená třetí osoba není oprávněn informace a data rozmnožovat, rozšiřovat, pronajímat, půjčovat či jinak umožnit jejich užívání třetí osobou bez předchozího písemného souhlasu společnosti CETIN.
- (ii) Pro případ porušení kterékoliv z povinností Stavebníka, Žadatele nebo jím pověřené třetí osoby, založené Vyjádřením /nebo těmito VPOSEK je Stavebník, Žadatel či jím pověřená třetí osoba odpovědný za veškeré náklady a škody, které společnosti CETIN vzniknou porušením povinností Stavebníka, Žadatele nebo jím pověřené třetí osoby.

Číslo jednací: 506564/22

Číslo žádosti: 0122 360 608

Informace k vytyčení *SEK*

V případě požadavku na vytyčení *SEK* společnosti *CETIN* se, prosím, obraťte na společnosti uvedené níže:

CETIN a.s. - středisko Čechy východ

se sídlem: Českomoravská 2510/19, Libeň, 190 00 Praha 9
IČ: 04084063 DIČ: CZ04084063
kontakt: tel: 238464246 obslužná doba po-pa 7 - 15 hod

AZ GEONET - Pavel Kazda

se sídlem: Sedláčkova 1436/14, 500 02 Hradec Králové
IČ: 72885777 DIČ: CZ7308093045
kontakt: Pavel Kazda, mobil: 776020134, e-mail: azgeonet@seznam.cz

COM PLUS CZ, a.s.

se sídlem: Akademia Bedrny 365, 500 03 Hradec Králové
IČ: 25772104 DIČ: CZ25772104
kontakt: Help Desk: tel.: 472702123, mobil: 724150190, e-mail: helpdesk@complus.cz
technik: Cyril Belej tel.: 724 483 810, e-mail: cyril.belej@complus.cz

CONTENT, s.r.o.

se sídlem: Karlov 1246, 594 01 Velké Meziříčí, pobočka: Okružní 28/18, 591 01 Žďár nad Sázavou
IČ: 63492164 DIČ: CZ63492164
kontakt: Martin Kalina, tel/fax: 566521721, mobil: 777702117, e-mail: kalina@content-vm.cz,
vytycenisiti@seznam.cz

ELTER, s.r.o.

se sídlem: Straněnská 1149, 539 01 Hlinsko
IČ: 49814419 DIČ: CZ49814419
kontakt: tel.: 469312100, mobil: 731115925, e-mail: elter.hlinsko@xaz.cz
Havel Stanislav, mobil: 736778264, Chadima Zdeněk, mobil: 731115933

EMP Pardubice s.r.o.

se sídlem: Erno Košťála 957, 530 12 Pardubice
IČ: 64793150 DIČ: CZ 64793150
kontakt: Bohumil Hubálek, mobil: 602492449, e-mail: emp.pce@seznam.cz

EMIPO-energmontáže s.r.o

se sídlem: U Větrolamu 5 568 02 Svitavy
IČ: 620 65 530 DIČ: CZ 620 65 530
kontakt: Ing. Dvořák Jaroslav, mobil: 724785113, e-mail: dvorakemipo@seznam.cz
Abraham Josef, mobil: 602173802, e-mail: dvorakemipo@seznam.cz

EUROSPOJ, v.o.s.

se sídlem: Průmyslová 387, 530 03 Pardubice
IČ: 47473991 DIČ: CZ 47473991
kontakt: Jan Matějka, tel.: 466616101, mobil: 608111234, e-mail: eurospoj@eurospoj.cz,
Petr Borovec, tel.: 466616101, mobil: 603150066, e-mail: eurospoj@eurospoj.cz

Číslo jednací: 506564/22

Číslo žádosti: 0122 360 608

Chadima Zdeněk

se sídlem: Máchova 257, 539 73 Skuteč
IČ: 01222163 DIČ:
kontakt: Zdeněk Chadima, tel: 731 115 933, e-mail: z.chadima@tiscali.cz

Karel Horský

se sídlem: Poličská 877/36, 568 02 Svitavy - Předměstí
IČ: 01377841 DIČ:
kontakt: Karel Horský, mobil: 602 483 023, e-mail: k.horsky.sy@gmail.com

K+K ELTEC, s.r.o.

se sídlem: Smetanova 997, 517 41 Kostelec nad Orlicí
IČ: 25277308 DIČ: CZ25277308
kontakt: Radovan Krsek, mobil: 603486395, e-mail: krsek@eltec.cz

Libor Kos

se sídlem: Horní Čermná 5, 561 56 Horní Čermná
IČ: 40156770 DIČ:
kontakt: Libor Kos, mobil: 737906322, e-mail: libor.kos@email.cz

Michlovský stavební s.r.o.

se sídlem: Salaš 99, 76351 Zlín
IČ: 27714080 DIČ: CZ 27714080
kontakt: STŘEDSKO HRADEC KRÁLOVÉ:
Aleš Klimt, mobil: 602482988, e-mail: klimt@michlovsky.cz
Jiří Kládivo, mobil: 602 483 021, e-mail: kladivo@michlovsky.cz
Vítězslav Škrabal, mobil: 725 277 773, e-mail: skrabal@michlovsky.cz

Milan Pospíšil

se sídlem: Topolská 742, 537 05 Chrudim
IČ: 88375072 DIČ:
kontakt: Milan Pospíšil, mobil: 725246121, email: mpospisil1@centrum.cz

Milan Šulc

se sídlem: Jamné nad Orlicí 190, PSČ: 561 65
IČ: 73655678 DIČ:
kontakt: Ing. Milan Šulc, mobil: 602482975, e-mail: sulcmilan@seznam.cz

SECURITY PARTNER, s.r.o.

se sídlem: Na Plácku 1330, Kostelec nad Orlicí
IČ: 48152871 DIČ: CZ48152871
kontakt: Ing. Roland Ságner, mobil: 777778256, e-mail: sagner@xkomfort.cz

STARMON s.r.o.

se sídlem: Průmyslová 1880, 565 01 Choceň
IČ: 49285751 DIČ: CZ49285751
kontakt: Marek Bedrníček, mobil: 605003042, e-mail: bedrnicek@starmon.cz

Číslo jednací: 506564/22

Číslo žádosti: 0122 360 608

SUPTel a.s.

se sídlem: Hřbitovní 1322/15, 312 16 Plzeň

IČ: 25229397

DIČ: CZ25229397

kontakt: Vlastimil Koudelka, mobil: 725277777, e-mail: koudelka@suptel.cz

Telsit s.r.o.

se sídlem: K Dolíkám 125, 503 11 Hradec Králové 15

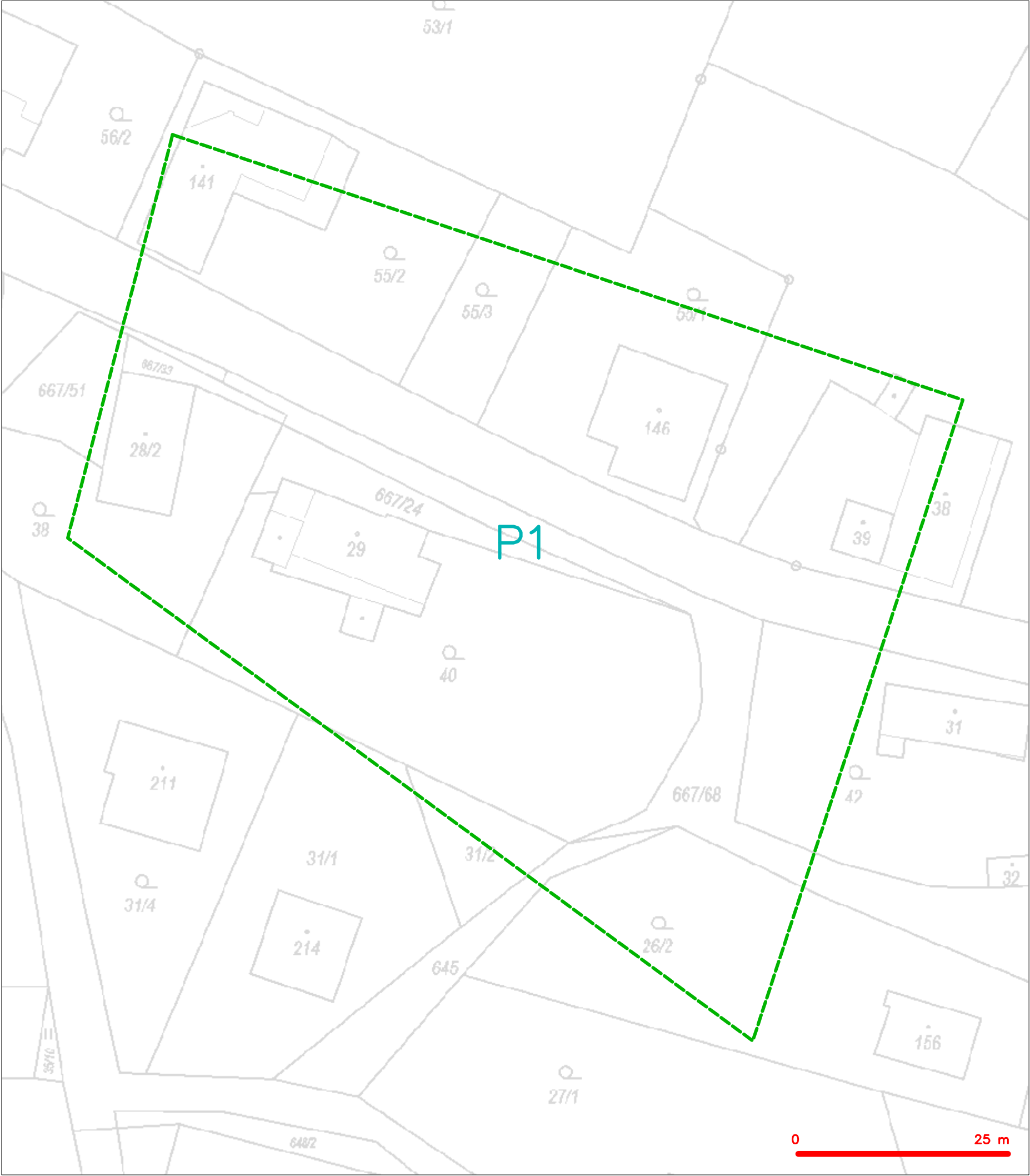
IČ: 62025384

DIČ: CZ62025384

kontakt: Petr Novák, mobil: 603592292, e-mail: novak@telsit.cz

Miroslav Kodrle, mobil: 603593934, e-mail: kodrle@telsit.cz

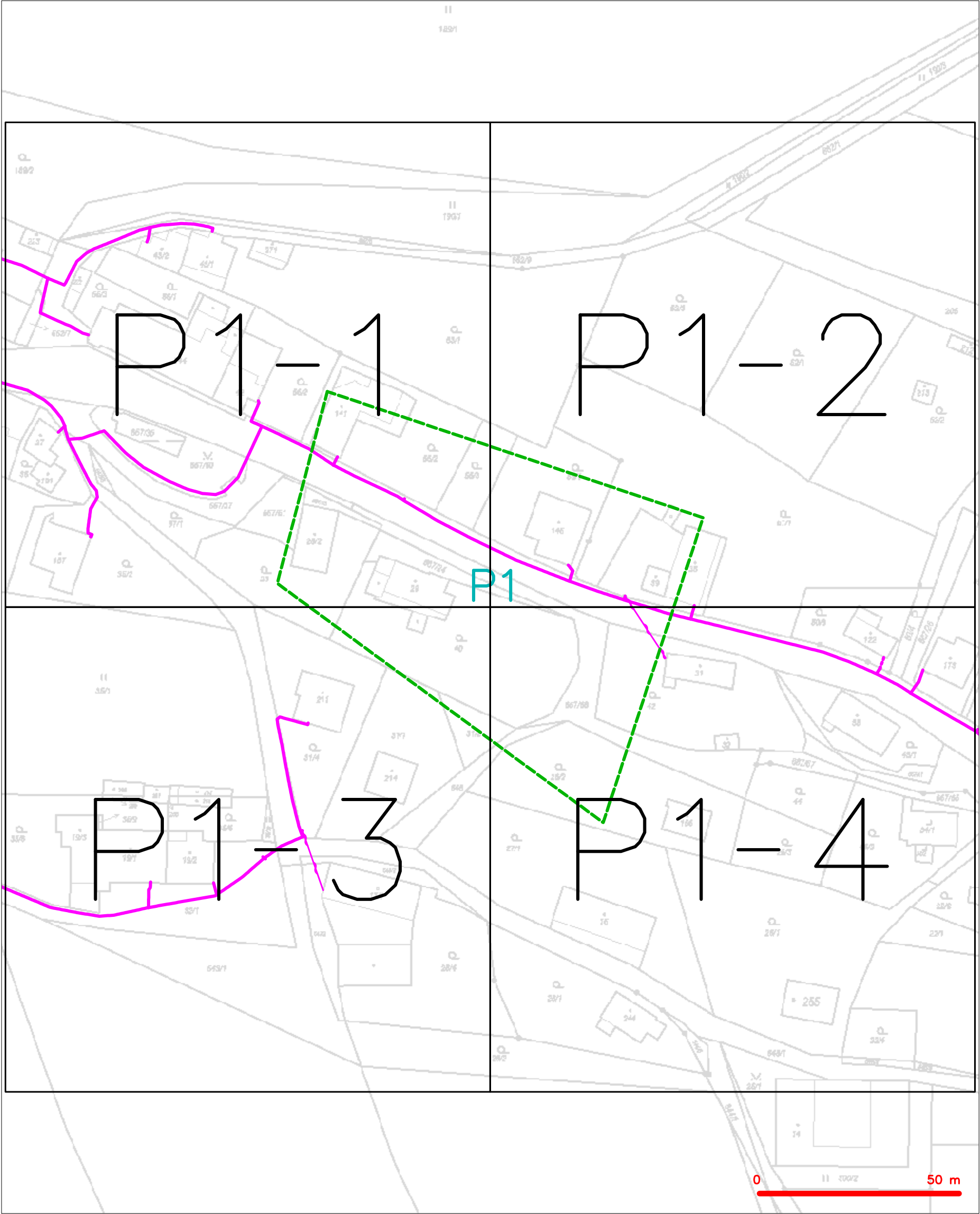
SITUAČNÍ VÝKRES - ZÁJMOVÉ ÚZEMÍ



LEGENDA
----- hranice zájmového území k vyjádření


CETIN a.s.
Českomoravská 2510/19, Libeň
190 00 Praha 9
DIČ: CZ04084063
102

SITUAČNÍ VÝKRES - POLYGON 1



LEGENDA	
	hranice zájmového území k vyjádření
	NV přípojka, území s NV přípojkou CETIN
	zaměřený průběh metalického kabelu
	zaměřený průběh optického kabelu, HDPE trubky nebo souběh optického a metalického kabelu
	nezaměřený průběh metalického kabelu
	nadzemní síť cizí
	nezaměřený průběh optického kabelu, HDPE trubky nebo souběh optického a metalického kabelu
	radiové síť, ochranné pásmo radiové sítě
	nadzemní síť
	neprovozované síť
	podzemní síť cizí
	síť s NV
	kojektor, kabelovod

This technical site plan depicts a residential area with various buildings and infrastructure. A prominent red line traces a path through the site, starting from the top left, curving around a central building complex, and extending towards the bottom right. Green dashed lines form a rectangular boundary on the right side of the plan. The plan includes numerous labels for buildings, such as 'gar. NENÍ V', 'bet. kurely', 'dl.', 'gar.', '90. 144 hostinec', 'nádrž', 'nezp.', and 'kolna'. It also features various alphanumeric codes like '189/2', '190/1', '53/1', '55/2', '55/3', '35/2', '37/1', '38', '40', '667/35', '667/60', '667/37', '667/51', '667/33', '667/24', '68.', '47', '157', '42', '28/2', '141', '87', '103', '67', '43/2', '43/1', '21', '27', '36', '19', '104', '0.8', '2.9', '1.3', '2.4', '3.7', '1.8', '0.5', '0.9', '0.6', '0.9', '1.5', '2.4', '7.4', '10.0', '11.8', '0.6', '3.2', '7.3', '6.5', '9.7', '4.4', '42', '56/3', '56/1', '56/2', '55/2', '55/3', '35/2', '37/1', '38', '40', '157', '47', '42', '28/2', '68.', '667/24', '667/33', '667/51', '667/60', '667/37', 'nádrž', 'nezp.', 'kolna', 'gar. NENÍ V', 'bet. kurely', 'dl.', 'gar.', '90. 144 hostinec'. A scale bar at the bottom right indicates a distance of 25 meters, with a red line segment labeled '0' and '25 m'. Two specific points are marked with green squares and labeled 'UR_44/7 UST0760' and 'UR_44/5 UST0758'. The plan also shows various other features like 'asf.', 'bet.', 'dl.', 'gar.', 'nezp.', and 'kolna'.

LEGENDA

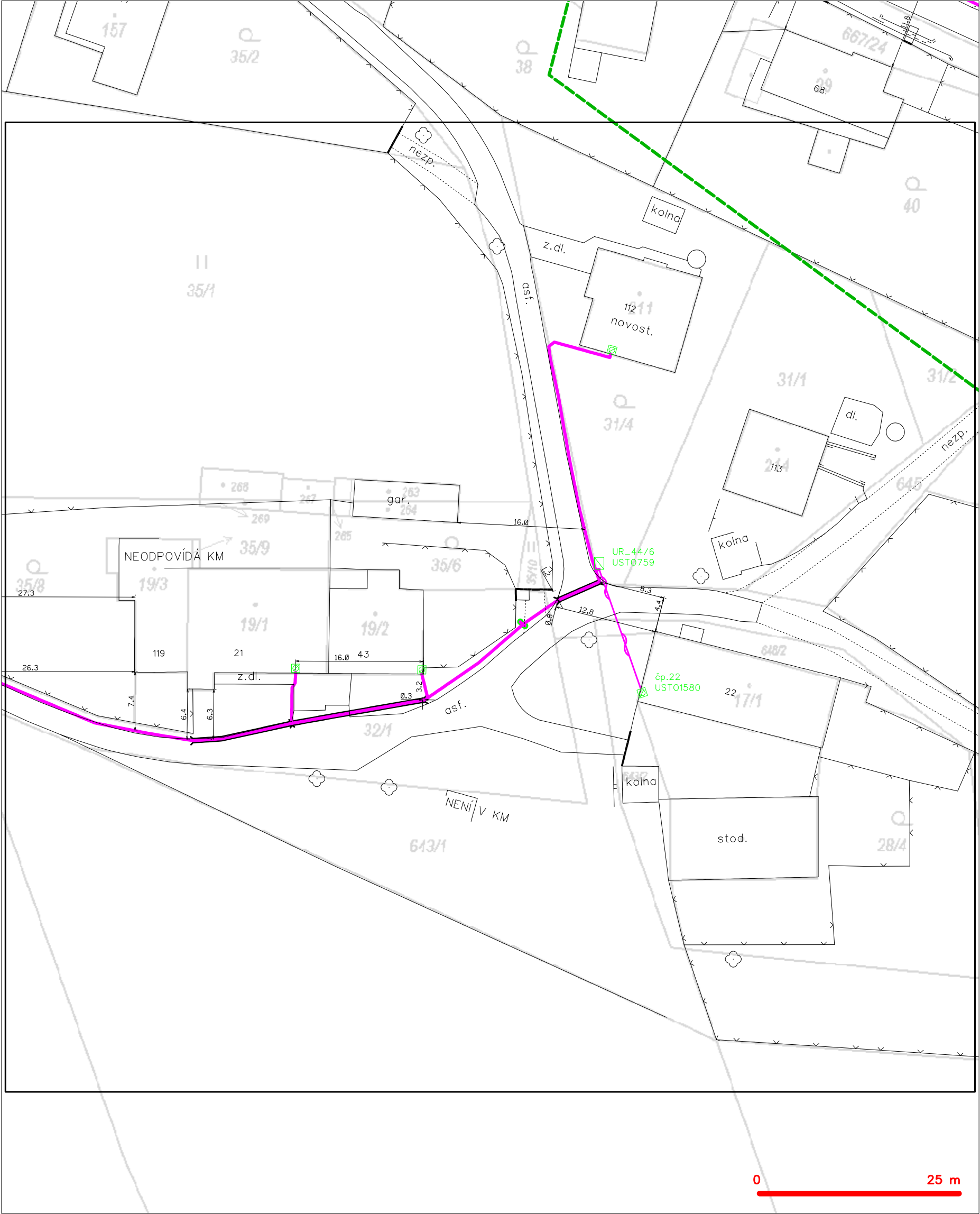
	hranice zájmového území k vyjádření		nezaměřený průběh optického kabelu, HDPE trubky
	NN přípojka, území s NN přípojkou CETIV		nebo souběh optického a metalického kabelu
	zaměřený průběh metalického kabelu		radiové sítě, ochranné pásmo radiové sítě
	zaměřený průběh optického kabelu, HDPE trubky		nezemní síť
	nebo souběh optického a metalického kabelu		neprovazované síť
	nezaměřený průběh metalického kabelu		podzemní síť cizí
	nadzemní síť cizí		sítě s NN
			kolektor, kabelovod

SITUAČNÍ VÝKRES - POLYGON 1, list kladu P1-2



LEGENDA	
	hranice zájmového území k vyjádření
	NV přípojka, území s NV přípojkou CETIN
	zaměřený průběh metalického kabelu
	zaměřený průběh optického kabelu, HDPE trubky nebo souběh optického a metalického kabelu
	nezaměřený průběh metalického kabelu
	nadzemní síť cizí
	nezaměřený průběh optického kabelu, HDPE trubky nebo souběh optického a metalického kabelu
	radiové sítě, ochranné pásmo radiové sítě
	nadzemní síť
	neprovazované sítě
	podzemní síť cizí
	sítě s NV
	kojektor, kabelovod

SITUAČNÍ VÝKRES - POLYGON 1, list kladu P1-3



0 25 m

- LEGENDA
- hranice zájmového území k vyjádření
 - NV přípojka, území s NV přípojkou CETIN
 - zaměřený průběh metalického kabelu
 - zaměřený průběh optického kabelu, HDPE trubky nebo souběh optického a metalického kabelu
 - nezaměřený průběh metalického kabelu
 - nadzemní síť cizí
 - nezaměřený průběh optického kabelu, HDPE trubky nebo souběh optického a metalického kabelu
 - radiové síť, ochranné pásmo radiové sítě
 - nadzemní síť
 - neprovázané síť
 - podzemní síť cizí
 - síť s NV
 - kojektor, kabelovod

SITUAČNÍ VÝKRES - POLYGON 1, list kladu P1-4



LEGENDA

- | | | | |
|---|---|---|---|
| — | hranice zájmového území k vyjádření | — | nezaměřený průběh optického kabelu, HDPE trubky |
| — | NV přípojka, území s NV přípojkou CETIN | — | nebo souběh optického a metalického kabelu |
| — | zaměřený průběh metalického kabelu | — | radiové sítě, ochranné pásmo radiové sítě |
| — | zaměřený průběh optického kabelu, HDPE trubky | — | nadzemní sítě |
| — | nebo souběh optického a metalického kabelu | — | neprovazované sítě |
| — | nezaměřený průběh metalického kabelu | — | podzemní sítě cizí |
| — | nadzemní sítě cizí | — | sítě s NV |
- [] = kolektor, kabelovod

NAŠE ZNAČKA
0101660759VYŘÍZENO DNE
07.01.2022

Sdělení o existenci energetického zařízení, sítě pro elektronickou komunikaci nebo zařízení technické infrastruktury v majetku společnosti ČEZ Distribuce, a. s., pro akci:

ČERNOVÍR - MÍSTNÍ ÚPRAVA KORYTA POTOKA U HASIČSKÉ ZBROJNICE K.Ú. ČERNOVÍR U ÚSTÍ NAD

Vážený zákazníku,

Na základě Vaší žádosti 0101660759 ze dne 07.01.2022 Vám zasíláme sdělení o existenci energetického zařízení, sítě pro elektronickou komunikaci nebo zařízení technické infrastruktury v majetku společnosti ČEZ Distribuce, a. s., ve Vámi vymezeném zájmovém území.

Dovolujeme si Vás upozornit, že **sdělení nenahrazuje** vyjádření provozovatele distribuční soustavy k projektové dokumentaci pro územní nebo stavební řízení, k připojení nového odběru, zdroje elektrické energie nebo k navýšení rezervovaného příkonu a výkonu a s výjimkou havárií ani souhlas s činností v ochranném pásmu.

Toto sdělení je platné do 07.07.2022 a je jedním z podkladů pro zpracování projektové dokumentace, pokud je taková dokumentace zpracovávána.

V majetku ČEZ Distribuce, a. s., se na Vámi uvedeném zájmovém území nachází nebo ochranným pásmem zasahuje energetické zařízení typu:

	síť NN	síť VN	síť VVN
Podzemní síť	střet		
Nadzemní síť	střet	střet	

Stanice	střet
---------	-------

V majetku ČEZ Distribuce, a. s., se na Vámi uvedeném zájmovém území nachází nebo ochranným pásmem zasahuje síť pro elektronickou komunikaci typu:

	síť pro elektronickou komunikaci
Podzemní síť	
Nadzemní síť	

Zařízení technické infrastruktury zahrnuje zejména vodovodní, kanalizační a plynové přípojky pro objekty ČEZ Distribuce a. s., a dále pak další podzemní a nadzemní zařízení sloužící pro provoz distribuční sítě. V majetku ČEZ Distribuce, a. s., se na Vámi uvedeném zájmovém území nachází nebo ochranným pásmem zasahuje zařízení technické infrastruktury:

	zařízení technické infrastruktury
Nadzemní nebo podzemní	

Energetické zařízení (mimo nadzemních sítí NN), zařízení sítě pro elektronickou komunikaci a zařízení technické infrastruktury je chráněno ochranným pásmem podle § 46 zákona č. 458/2000 Sb., o podmínkách podnikání a o výkonu státní správy v energetických odvětvích a o změně některých zákonů (energetický zákon), ve znění pozdějších předpisů. Přibližný průběh tras energetických zařízení, sítě pro elektronickou komunikaci (v trase kabelového vedení může být uloženo několik kabelů energetických i komunikačních) a tras zařízení technické infrastruktury zasíláme v příloze tohoto dopisu.

V případě existence **podzemních** energetických zařízení, sítě pro elektronickou komunikaci nebo zařízení technické infrastruktury je povinností stavebníka alespoň 14 dní před započatím zemních prací požádat telefonicky na 800 850 860 nebo e-mailem na info@cezdistribuce.cz o tzv. **vytyčení trasy podzemního zařízení**, sítě pro elektronickou komunikaci nebo zařízení technické infrastruktury. O vytyčení lze požádat pouze na základě vydaného sdělení o existenci energetického zařízení, sítě pro elektronickou komunikaci nebo zařízení technické infrastruktury, a to (mimo havárií) nejpozději 30 dní před koncem jeho platnosti.

Dojde-li k obnažení podzemního vedení nebo k poškození energetického zařízení, sítě pro elektronickou komunikaci nebo zařízení se sítí pro elektronickou komunikaci související nebo zařízení technické infrastruktury ve vlastnictví ČEZ Distribuce, a. s., nahláste nám prosím tuto skutečnost bezodkladně jako poruchu na bezplatnou linku 800 850 860.

Pokud uvažovaná **akce nebo činnost zasáhne do ochranného pásma** nadzemních vedení, trafostanic nebo sítě pro elektronickou komunikaci, popř. bude po vytyčení zjištěno, že zasahuje do ochranného pásma podzemních energetických zařízení nebo zařízení pro elektronickou komunikaci, je nutné písemně požádat společnost ČEZ Distribuce, a. s., o souhlas s činností v ochranném pásmu (formulář je k dispozici na www.cezdistribuce.cz v části Formuláře / Činnosti v ochranných pásmech, kontaktní údaje pro podání Vaší žádosti naleznete v zápatí). Jestliže uvažovaná akce vyvolá potřebu dílčí změny trasy vedení nebo přemístění některých prvků energetického zařízení nebo sítě pro elektronickou komunikaci včetně souvisejícího zařízení, je nutné včas společnost ČEZ Distribuce, a. s., požádat o přeložku zařízení podle § 47 energetického zákona.

Zároveň Vás upozorňujeme, že v zájmovém území se může nacházet taktéž energetické zařízení, sít' pro elektronickou komunikaci nebo zařízení technické infrastruktury, které není v majetku společnosti ČEZ Distribuce, a. s.

V souvislosti s výše uvedeným si Vás dovoluujeme upozornit, že uvedené sdělení včetně jeho příloh obsahuje skutečnosti tvořící obchodní tajemství společnosti ČEZ Distribuce, a. s. Poskytnuté informace jsou dále také důvěrnými informacemi a obchodně citlivými informacemi společnosti ČEZ Distribuce, a. s. Z výše uvedených důvodů si Vás proto společnost ČEZ Distribuce, a. s., dovoluje upozornit, že s poskytnutými informacemi je potřeba nakládat dle platných právních předpisů, v opačném případě se vystavujete postihu ve smyslu platné právní úpravy. V této souvislosti si Vás dále dovoluujeme upozornit, že požadované informace nesmí být předány, sděleny, využity, zpřístupněny, či jiným způsobem postoupeny na jakoukoli třetí osobu bez předchozího prokazatelného souhlasu společnosti ČEZ Distribuce, a. s. Informace o existenci energetického zařízení, sítě pro elektronickou komunikaci a zařízení technické infrastruktury mohou být využity pouze pro účel, pro který byly vyžádány.

S pozdravem

ČEZ Distribuce, a. s.

Děčín, Děčín IV-Podmokly
Teplická 874/8
PSČ 405 02
IČ: 24729035

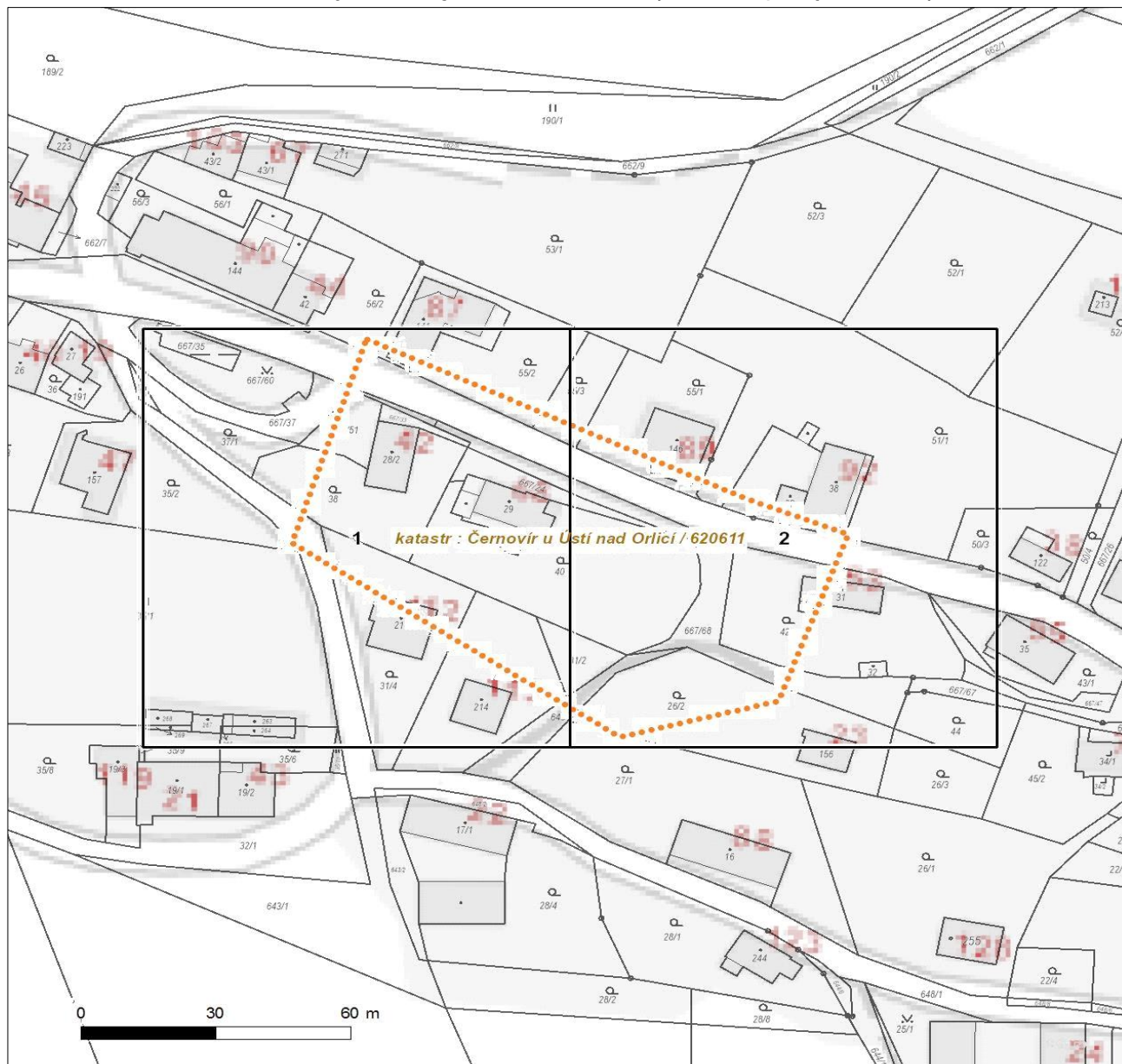
Přílohy

1. Situační výkres zájmového území
2. Podmínky pro provádění činností v ochranných pásmech energetických zařízení, sítě pro elektronickou komunikaci a zařízení technické infrastruktury

Platí pouze se sdělením číslo 0101660759.

Zakreslené polohy zařízení v příloze jsou pouze informativní.

Situační výkres zájmového území (klad mapových listů)



Není-li zobrazena katastrální mapa, zadejte žádost znovu. Katastrální mapa je generována prostřednictvím externí WMS služby, jejíž provoz nezajišťuje společnost ČEZ Distribuce, a. s.

LEGENDA

Podzemní vedení NN do 1 kV

Podzemní vedení NN do 1 kV

Podzemní vedení VN do 35 kV

Nadzemní vedení VN do 35 kV

Podzemní vedení VVN 110 kV

Nadzemní vedení VVN 110 kV

NN přívod odběratele

Zařízení technické infrastruktury

Cizí energetické vedení

Zájmové území

TS

TS

TR

Probíhající investice ČEZ Distribuce

TS

TS

Zařízení ČEZ Distribuce ve výstavbě

Hranice katastrálního území

Nadzemní síť pro elektronickou komunikaci

Podzemní síť pro elektronickou komunikaci

HDPE trubka

Souběhy sítí pro elektronickou komunikaci s energetickými sítěmi:

Souběh s podzemním vedením NN do 1 kV

Souběh s nadzemním vedením NN do 1 kV

Souběh s podzemním vedením VN do 35 kV

Souběh s nadzemním vedením VN do 35 kV

Souběh s podzemním vedením VVN 110 kV

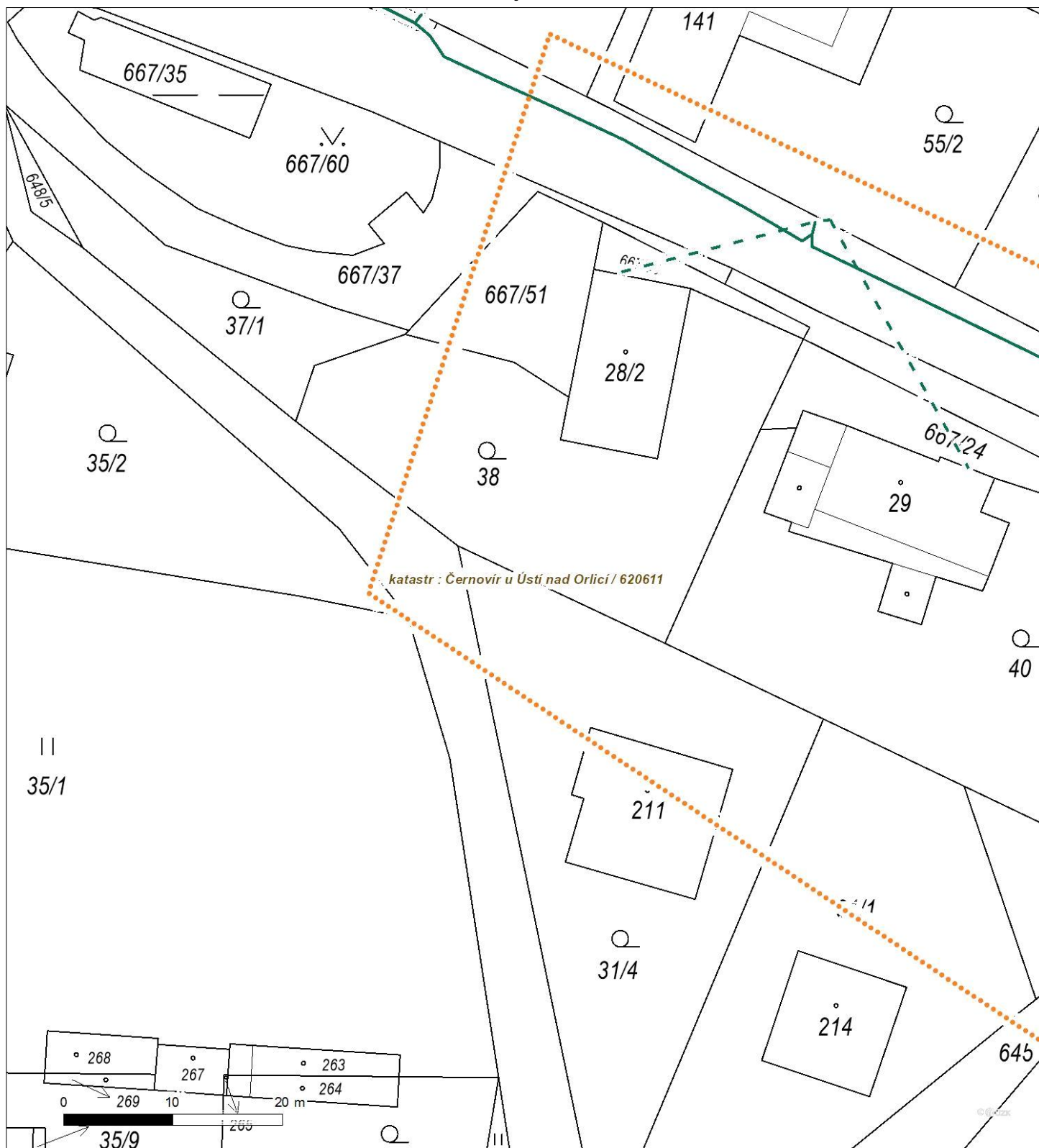
Souběh s nadzemním vedením VVN 110 kV



Platí pouze se sdělením číslo 0101660759.

Zakreslené polohy zařízení v příloze jsou pouze informativní.

Situační výkres - list 1



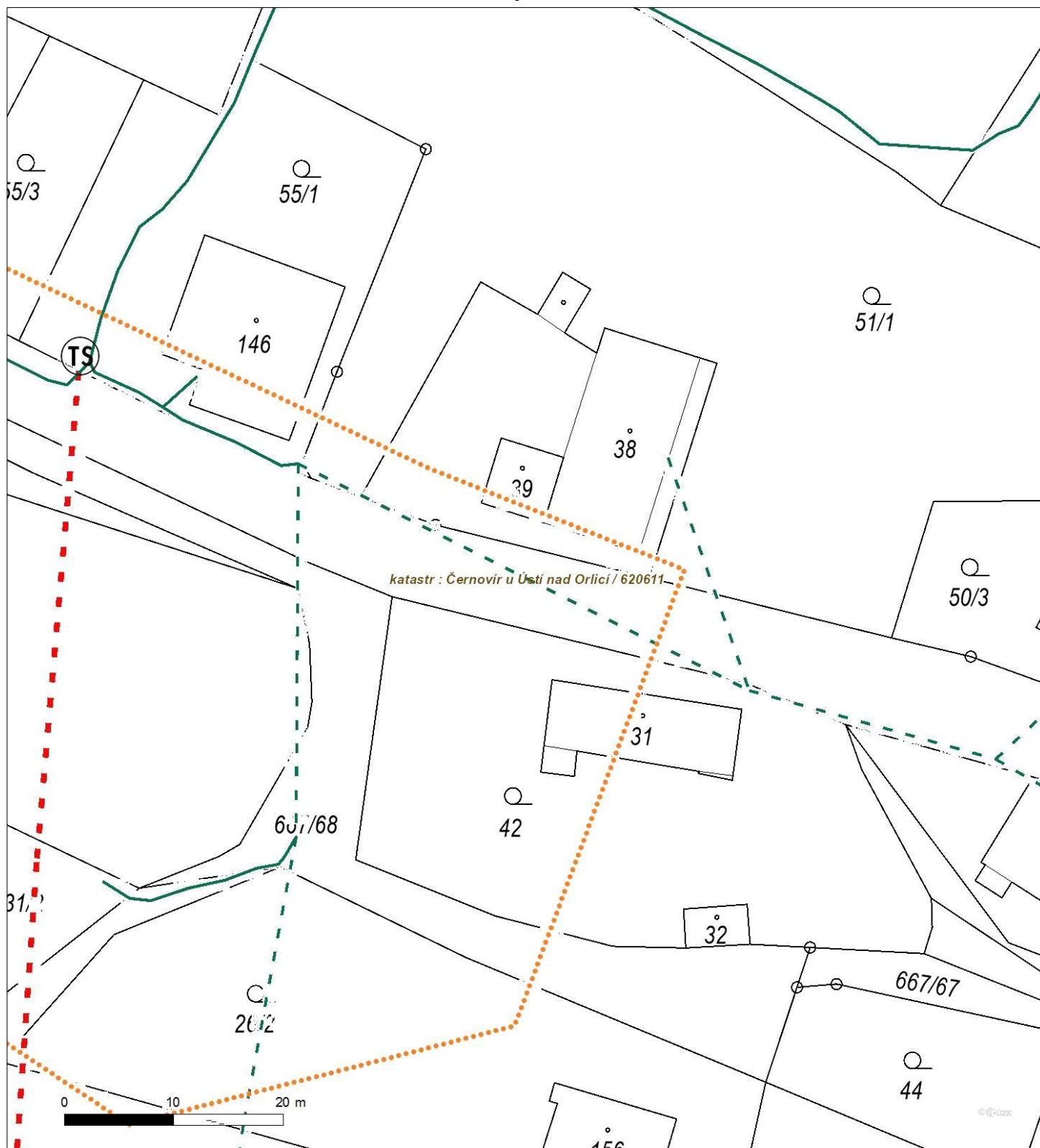
Není-li zobrazena katastrální mapa, zadejte žádost znovu. Katastrální mapa je generována prostřednictvím externí WMS služby, jejíž provoz nezajišťuje společnost ČEZ Distribuce, a. s.



Platí pouze se sdělením číslo 0101660759.

Zakreslené polohy zařízení v příloze jsou pouze informativní.

Situační výkres - list 2



Není-li zobrazena katastrální mapa, zadejte žádost znovu. Katastrální mapa je generována prostřednictvím externí WMS služby, jejíž provoz nezajišťuje společnost ČEZ Distribuce, a. s.



ŽADATEL

M Projekt CZ s.r.o.

NAŠE ZNAČKA
0700487789

VYŘIZUJE / LINKA

VYŘÍZENO DNE
07.01.2022

Sdělení o existenci komunikačního vedení společnosti ČEZ ICT Services, a. s.

Název akce: **ČERNOVÍR - MÍSTNÍ ÚPRAVA KORYTA POTOKA U HASIČSKÉ ZBROJNICE K.Ú. ČERNOVÍŘ**

Účel: **Sloučené územní a stavební řízení**

Vážený zákazníku,
dovolujeme si reagovat na Vaši žádost číslo 0700487789 ze dne 07.01.2022, která se týkala sdělení o existenci komunikačního zařízení na Vámi určeném zájmovém území.

Dle vědomí společnosti ČEZ ICT Services, a. s., se na Vámi vymezeném zájmovém území:
nenachází komunikační zařízení v majetku společnosti ČEZ ICT Services, a. s.

Zároveň si Vás dovoluujeme upozornit, že není vyloučeno, že se ve Vámi vymezeném zájmovém území nachází jiné zařízení, které není v majetku společnosti ČEZ ICT Services, a. s.

Toto sdělení je platné do 07.01.2023.

V souvislosti s výše uvedeným si Vás dovoluujeme upozornit, že sdělení o existenci či neexistenci sítí představuje skutečnosti tvořící obchodní tajemství společnosti ČEZ ICT Services, a. s. Poskytnuté informace jsou dále také důvěrnými informacemi společnosti ČEZ ICT Services, a. s. Z výše uvedených důvodů si Vás proto společnost ČEZ ICT Services, a. s., dovoluje upozornit, že s poskytnutými informacemi je potřeba nakládat dle platných právních předpisů, v opačném případě se vystavujete postihu ve smyslu platné právní úpravy. V této souvislosti si Vás dovoluujeme rovněž upozornit, že požadované informace nesmí být předány, sděleny, využity, zpřístupněny, či jiným způsobem postoupeny na jakoukoli třetí osobu bez předchozího prokazatelného souhlasu společnosti ČEZ ICT Services, a. s. Informace o existenci sítí mohou být využity pouze pro účel, pro který byly vyžádány.

ČEZ ICT Services, a. s.

Praha, Praha 4
Duhová 1531/3
PSČ 140 53
IČ: 26470411

Přílohy

Situační výkres zájmového území

ČEZ ICT Services, a. s.

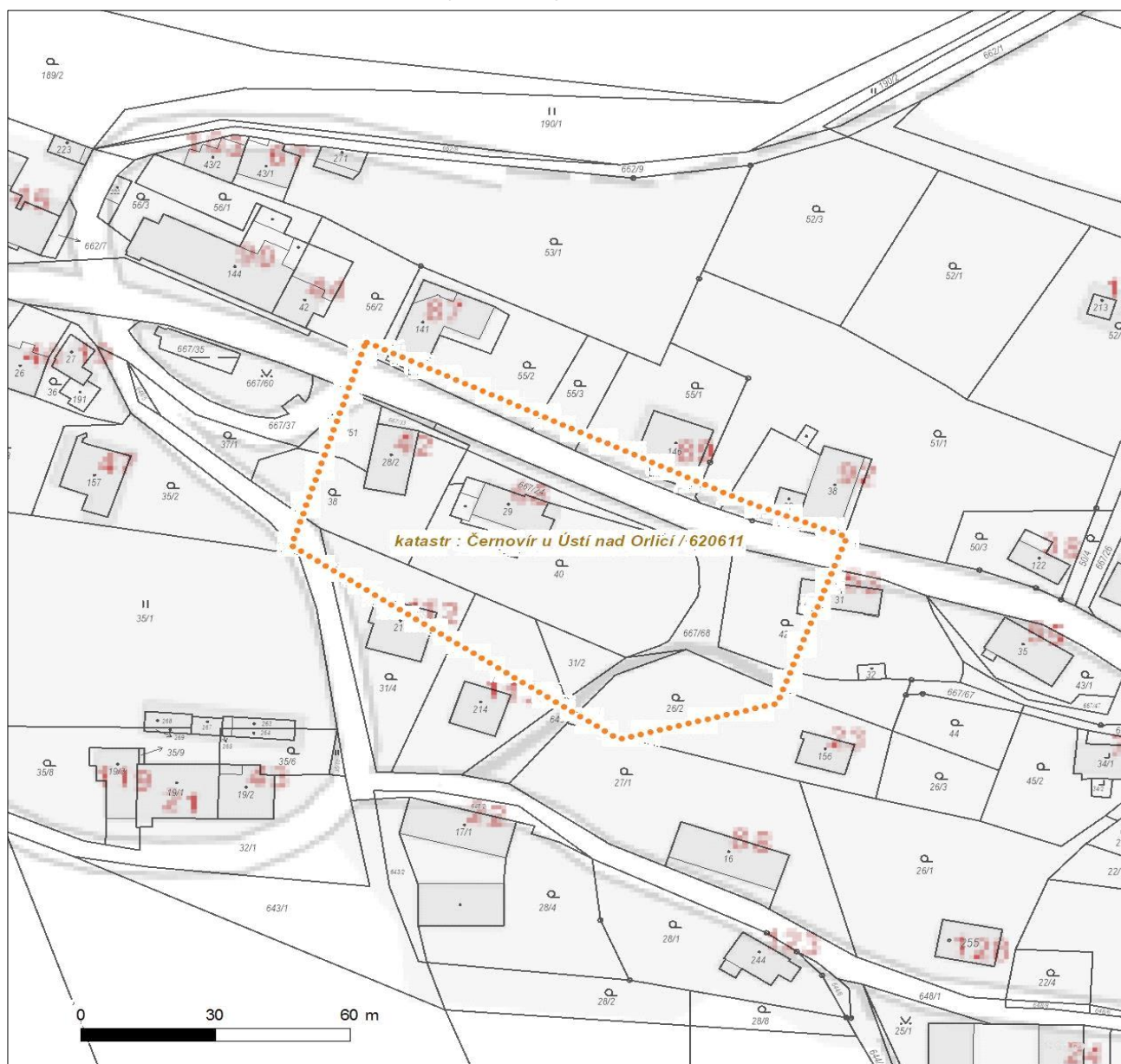
Duhová 1531/3, 140 53 Praha 4 | tel.: 841 842 843 | IČ: 26470411, DIČ: CZ26470411
e-mail: servicedesk@cez.cz, www.cez.cz/cez-ict-services | zapsána v obchodním rejstříku
vedeném Městským soudem v Praze, oddíl B, vložka 7309



Platí pouze se sdělením číslo 0700487789.

Zakreslené polohy zařízení v příloze jsou pouze informativní.

Situační výkres zájmového území



LEGENDA

- | | |
|-------------------------------------|-------------------------------|
| ■ ■ ■ ■ ■ Nadzemní optické vedení | — Radioreléový spoj vzduch |
| — Podzemní optické vedení | Zájmové území |
| ■ ■ ■ ■ ■ Nadzemní metalické vedení | — Hranice katastrálního území |
| — Podzemní metalické vedení | |



ŽADATEL

M Projekt CZ s.r.o.

NAŠE ZNAČKA
0201349444

VYŘIZUJE / LINKA

VYŘÍZENO DNE
07.01.2022

Sdělení o existenci komunikačního vedení společnosti Telco Pro Services, a. s.

Název akce: ČERNOVÍR - MÍSTNÍ ÚPRAVA KORYTA POTOKA U HASIČSKÉ ZBROJNICE K.Ú. ČERNOVÍŘ

Účel: Sloučené územní a stavební řízení

Vážený zákazníku,
dovolujeme si reagovat na Vaši žádost číslo 0201349444 ze dne 07.01.2022, která se týkala sdělení o existenci komunikačního zařízení na Vámi určeném zájmovém území.

Dle vědomí společnosti Telco Pro Services, a. s., se na Vámi vymezeném zájmovém území:
nenachází komunikační zařízení v majetku společnosti Telco Pro Services, a. s.

Zároveň si Vás dovoluujeme upozornit, že není vyloučeno, že se ve Vámi vymezeném zájmovém území nachází jiné zařízení, které není v majetku společnosti Telco Pro Services, a. s.

Toto sdělení je platné do 07.01.2023.

V souvislosti s výše uvedeným si Vás dovoluujeme upozornit, že sdělení o existenci či neexistenci sítí představuje skutečnosti tvořící obchodní tajemství společnosti Telco Pro Services, a. s. Poskytnuté informace jsou dále také důvěrnými informacemi společnosti Telco Pro Services, a. s. Z výše uvedených důvodů si Vás proto společnost Telco Pro Services, a. s., dovoluje upozornit, že s poskytnutými informacemi je potřeba nakládat dle platných právních předpisů, v opačném případě se vystavujete postihu ve smyslu platné právní úpravy. V této souvislosti si Vás dovoluujeme rovněž upozornit, že požadované informace nesmí být předány, sděleny, využity, zpřístupněny, či jiným způsobem postoupeny na jakoukoli třetí osobu bez předchozího prokazatelného souhlasu společnosti Telco Pro Services, a. s. Informace o existenci sítí mohou být využity pouze pro účel, pro který byly vyžádány.

S pozdravem

Telco Pro Services, a. s.

Praha, Praha 4
Duhová 1531/3
PSČ 140 00
IČ: 29148278

Přílohy

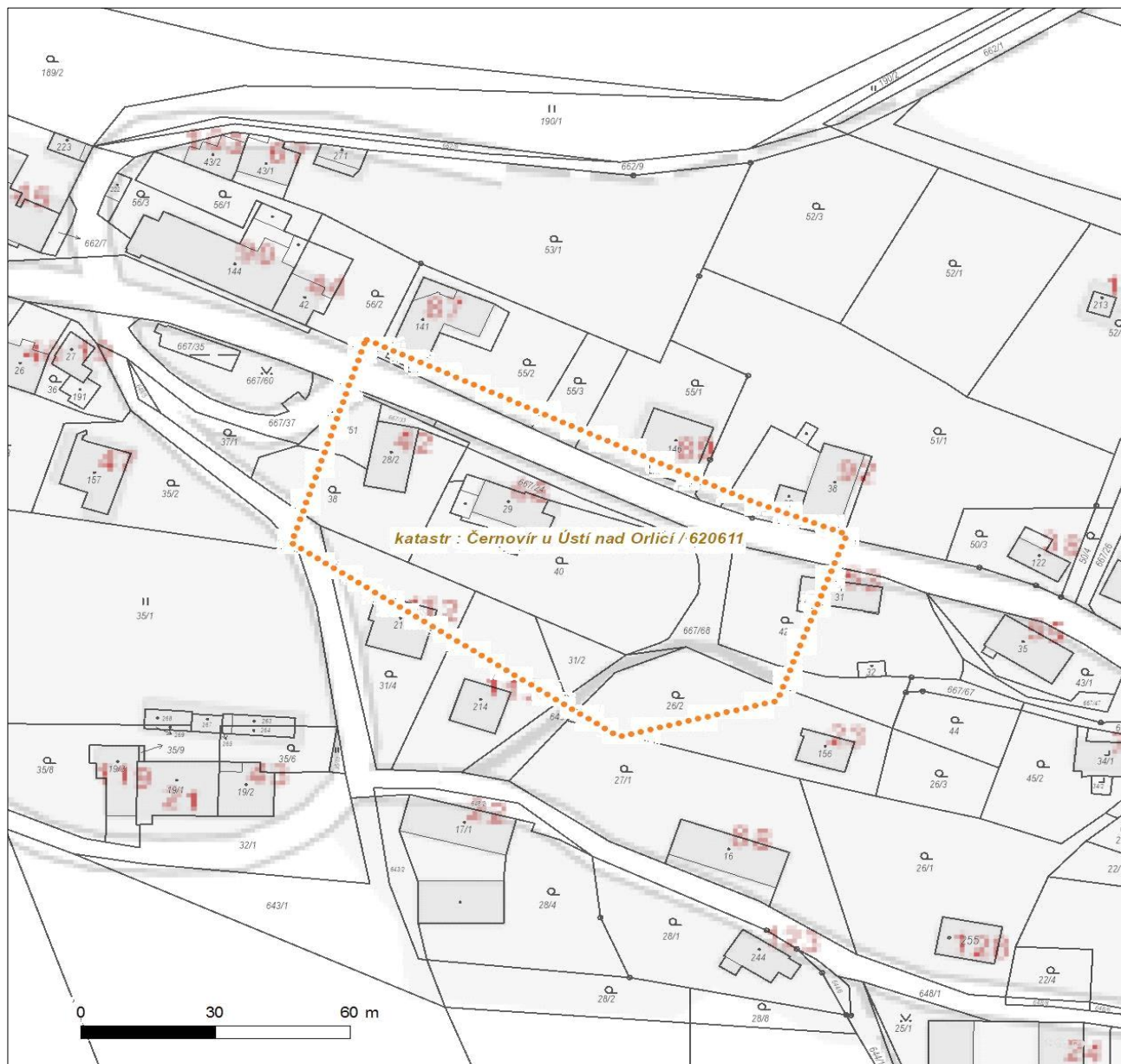
Situační výkres zájmového území



Platí pouze se sdělením číslo 0201349444.

Zakreslené polohy zařízení v příloze jsou pouze informativní.

Situační výkres zájmového území



LEGENDA

- | | |
|-------------------------------------|-------------------------------|
| ■ ■ ■ ■ ■ Nadzemní optické vedení | — Radioreléový spoj vzduch |
| — Podzemní optické vedení | Zájmové území |
| ■ ■ ■ ■ ■ Nadzemní metalické vedení | — Hranice katastrálního území |
| — Podzemní metalické vedení | |

VÁŠ DOPIS ZN.: ///
DORUČEN DNE: 9.9.2021

ODDĚLENÍ: hydrologie
VYŘIZUJE: Ing. Zdeňka Sedláčková
TELEFON: 495 705 032
E-MAIL: zdena.sedlackova@chmi.cz

M Projekt CZ s.r.o.

17.listopadu 1020

652 01 Ústí nad Orlicí

DATUM: 27.9.2021
ČÍSLO JEDNACÍ: CHMI/551/446/2021
ČÍSLO EV.: CHMI/9302/2021
SPISOVÁ ZN.: ZN/CHMI/551/2044/2021

Hydrologické údaje povrchových vod

Na Vaši žádost Vám zasíláme požadované základní hydrologické údaje podle ČSN 75 1400.

Vodní tok	levostranný přítok Tiché Orlice, IDVT 10170698
Číslo hydrologického pořadí	1-02-02-0330-0-00
Profil	Černovír - u st.p.č.164 a č.p.25
Souřadnice v S-JTSK	x = - 600904 m y = - 1072297 m
Plocha povodí A ^{a)}	1,91 km ²

N-leté průtoky Q_N			$m^3 \cdot s^{-1}$			Třída IV.	
N	1	2	5	10	20	50	100
Q	0,697	1,19	2,10	3,10	4,35	6,43	8,30



naše značka
5002529380
vyřizuje
Jaroslav Kápička
datum
07.01.2022

M Projekt CZ s.r.o.
17. listopadu 1020
56201 Ústí nad Orlicí

Věc:

ČERNOVÍR - MÍSTNÍ ÚPRAVA KORYTA POTOKA U HASIČSKÉ ZBRojNICE
K.Ú. ČERNOVÍR U ÚSTÍ NAD ORLICÍ
K.ú. - p.č.: Černovír u Ústí nad Orlicí

Stavebník: Město Ústí nad Orlicí, Sychrova 16, 56201 Ústí nad Orlicí

Účel stanoviska: Předprojektová příprava

GasNet, s.r.o., jako provozovatel distribuční soustavy (PDS) a technické infrastruktury, zastoupený GasNet Služby, s.r.o., vydává toto stanovisko:

V zájmovém území vyznačeném v příloze tohoto stanoviska, nejsou umístěna žádná provozovaná plynárenská zařízení a plynovodní přípojky ve vlastnictví nebo správě GasNet, s.r.o.. Mohou se zde nacházet plynárenská zařízení jiných vlastníků či správců, případně i dlouhodobě nefunkční/neprovozovaná plynárenská zařízení bez dostupných informací o jejich poloze a vlastnictví.

V rozsahu území vyznačeného v příloze souhlasíme s povolením stavby dle zákona 183/2006 Sb. ve znění pozdějších předpisů např. s vydáním územního rozhodnutí, zjednodušeným územním řízením, vydáním územního souhlasu, uzavřením veřejnoprávní smlouvy, ohlášením, stavebním povolením, veřejnoprávní smlouvou o provedení stavby nebo oznámením stavebního záměru s certifikátem autorizovaného inspektora.

V případě uzavření veřejnoprávní smlouvy nebude GasNet, s.r.o. ani GasNet Služby, s.r.o., jako zmocněnec GasNet, s.r.o., účastníkem územního ani stavebního řízení a nebudou uvedeni ve třetích osobách veřejnoprávní smlouvy.

Platí pouze pro území vyznačené v příloze tohoto stanoviska a to 24 měsíců ode dne jeho vydání.

Stanovisko bylo vygenerováno na základě vaší žádosti automaticky.

V případě dotčení pozemku v majetku společnosti GasNet, s.r.o. je třeba dále projednat smluvní vztah k tomuto pozemku. Kontakt na projednání naleznete na adrese www.gasnet.cz/cs/kontaktni-system/, činnost "Smluvní vztahy - pozemky a budovy plynárenských zařízení", případně na Zákaznické lince GasNet 555 90 10 10.

GasNet Služby, s.r.o.

Plynárenská 499/1 · Zábřovice · 602 00 Brno · T 555 90 10 10 · www.gasnet.cz

IČ: 27935311 · DIČ: CZ27935311

Zápis do obchodního rejstříku: Krajský soud v Brně, sp. zn. C 57165, dne 26. 7. 2007

Certificate of incorporation: Regional Court in Brno, ref. number C 57165, on 26th July 2007

Zákaznická linka GasNet 555 90 10 10, info@gasnet.cz, www.gasnet.cz

Za správnost a úplnost dokumentace předložené s žádostí včetně jejího souladu s platnými předpisy plně zodpovídá její zpracovatel. Stanovisko nenahrazuje případná další stanoviska k jiným částem stavby.

V případě další korespondence nebo jednání (např. změna stavby) uvádějte naši značku - 5002529380 a datum tohoto stanoviska. Kontakty jsou k dispozici na <https://www.gasnet.cz/cs/kontaktni-system/>.

A handwritten signature in purple ink, appearing to read 'Kápička', is placed over a faint, light blue rectangular grid background.

GasNet, s.r.o.
zastoupená společností GasNet Služby, s.r.o., IČ 27935311
Jaroslav Kápička
Vedoucí zpracování externích požadavků
Odbor zpracování externích požadavků

Přílohy: Orientační zakres plynárenského zařízení

Příloha: Orientační zakres plynárenského zařízení. Tato příloha je nedílnou součástí stanoviska č. 5002529380 ze dne 07.01.2022.

Provozovatel DS: GasNet, s.r.o.; Stavebník: Město Ústí nad Orlicí, Sychrova 16, 56201 Ústí nad Orlicí. K.ú.: Černovír u Ústí nad Orlicí.



Legenda:

linie plynovodu	
	NTL
	STL
	VTL
	VTL
	nefunkční
	plánovaná stavba před realizací
	ve výstavbě, neuvedeno do provozu
	regulační stanice
	ochranné zařízení
	kabel
	elektropřípojka
	kabel protikoroziční ochrany
	anodové uzemnění
	stanice katodové ochrany
	pásmo vlivu anodového uzemnění SKAO
	neplynovodní zařízení (linie/ bod)



**Vyjádření o existenci sítě elektronických komunikací (dále jen SEK)
a stanovení podmínek pro provádění stavebních prací
v blízkosti vedení SEK.**

Žadatel o vyjádření: M Projekt CZ s.r.o.
17. listopadu 1020
562 01 Ústí nad Orlicí
IČ: 035 08 544
DIČ: CZ 035 08 544

Vaše značka: 2020_1036

Investor akce: Město Ústí nad Orlicí

Při realizaci Vámi plánovaného projektu:

„Černovír - Místní úprava koryta potoka u hasičské zbrojnice k.ú. Černovír u Ústí nad Orlicí“

NEDOJDE KE STŘETU

se sítě elektronických komunikací (koaxiální kabely, ochranné trubky HDPE, optické kabely, rozvaděče) ve správě společnosti Kabelová televize Ústí nad Orlicí, spol. s r.o..

Kabelová televize Ústí nad Orlicí, spol. s r.o. **souhlasí s provedením výše uvedené stavby (s projektem/projektovou dokumentací)** za předpokladu dodržení projektové dokumentace, která sloužila jako podklad pro toto vyjádření. **Platnost vyjádření je jeden rok od jeho vyhotovení.**

V Ústí nad Orlicí dne 12. 1. 2022

Vypracoval: Ing. Nicola Adamcová

Kabelová televize Ústí nad Orlicí, spol. s r.o.
Tvardkova 1191
562 01 Ústí nad Orlicí
IČ: 47471581, DIČ: CZ477471581

Poznámka: ///

Doba platnosti poskytnutých hydrologických údajů od data jejich vydání je 5 let. Platnost hydrologických údajů lze prodloužit jejich ověřením. Na základě nových poznatků může dojít k jejich změnám.

Podmínky užívání dat se řídí Všeobecnými smluvními podmínkami ČHMÚ.

a) Plocha povodí A [km²] je určena z digitální vrstvy rozvodnic v měřítku 1:10 000 a podkladových map ZABAGED®.

b) M -denní průtoky jsou odvozeny z pozorovaných průtoků ve vodoměrných stanicích za referenční období 1981–2010.

Informace o odvození M -denních průtoků jsou dostupné na adrese:

<http://voda.chmi.cz/opv/data/qm.html>.

Za tyto práce Vám účtujeme v souladu se zákonem č. 526/1990 Sb. o cenách v platném znění částku 3848 Kč.

Mgr. Roman Pozler
ředitel pobočky

 Digitálně podepsal
Roman Pozler
Datum: 2021.09.27
12:38:51 +02'00'

VYJÁDŘENÍ



Číslo jednací: 2022 / 000018 / 1

(2022 / 000018 / 1)

Vaše žádost: 4036/22

Ze dne: 7.1.2022

M Projekt CZ s.r.o.
Jitka Benešová
17. listopadu 1020
562 01 Ústí nad Orlicí

Vyřizuje: Suková Dana

Telefon: +420 315 701 666

Email: sukova@mero.cz

Kralupy nad Vltavou, 7.1.2022

Vyjádření k akci

ČERNOVÍR - místní úprava koryta potoka u hasičské zbrojnice, k. ú. Černovír u Ústí nad Orlicí - existence sítí.

Na základě Vaší žádosti ze dne 7.1.2022, zn. 4036/22, Vám, jako majitel ropovodu zasíláme stanovisko k výše uvedené akci.

Sdělujeme Vám, že se v uvedené oblasti nevyskytuje žádné naše zařízení.
Proto k výše uvedené akci nemáme připomínky.

Platnost tohoto vyjádření je tři roky od data vydání.

S pozdravem

Kopie:

Ing. Přemysl Kuchař
vedoucí technické podpory a integrity

MERO ČR, a.s.

Veltruská 748 2
278 01 Kralupy nad Vltavou
zapsaná v obchodním rejstříku, vedeném
Městským soudem v Praze, sp.zn. B 2334

MERO ČR, a. s.

Veltruská 748, 278 01 Kralupy nad Vltavou, Česká republika
Tel.: +420 315 701 111 Fax: +420 315 720 110 E-mail: info@mero.cz www.mero.cz
IČ: 601 93 468 DIČ: CZ 601 93 468 Zapsaná v obchodním rejstříku u Městského soudu v Praze, oddíl B, vložka 2334.
Držitel certifikátů ISO 9001:2015, ISO 14001:2015, ISO/IEC 27001:2013, ISO 45001:2018, ISO 50001:2018



M Projekt CZ s.r.o.
Jitka Benešová
17. listopadu 1020
562 01 Ústí nad Orlicí

Naše značka:
232/22/OVP/N

Datum:
7.1.2022

**Toto vyjádření je vydáváno ve smyslu zákona č. 458/2000 Sb. a zákona č. 183/2006 Sb.,
má platnost 2 roky od data jeho vydání.**

**Věc: ČERNOVÍR - MÍSTNÍ ÚPRAVA KORYTA POTOKA U HASIČSKÉ ZBROJNICE K.Ú.
ČERNOVÍR U ÚSTÍ NAD ORLICÍ**

okres: Ústí nad Orlicí
k.ú.: Černovír u Ústí nad Orlicí

**NEZASAHUJE do bezpečnostního pásma VTL plynovodu a ochranného pásma
telekomunikačního vedení NET4GAS, s.r.o.**

V další korespondenci uvádějte vždy číslo našeho vyjádření.

NET4GAS, s.r.o.
Na Hřebenech II 1718/8, P.O.BOX 22
140 21 Praha 4 - Nusle
IČ: 27260364
DIČ: CZ27260364 (43)

Aleš Novák
Manažer, Dokumentace soustavy

Žádosti o vyjádření k VTL plynovodům a telekomunikačnímu vedení NET4GAS, s.r.o. zasílejte pomocí
elektronické podatelny: www.net4gas.cz (Přepavní soustava - Žádost o vyjádření).



Příloha k vyjádření: 232/22/OVP/N

Seznam souřadnic předmětu vyjádření:

Souřadnice jsou uvedeny v souřadnicovém systému jednotné trigonometrické sítě katastrální (S-JTSK).

Polygon č. 1 / 1

Y [m]	X [m]
601152.911	1072169.607
601157.144	1072223.582
601038.258	1072305.780
600976.522	1072290.610
600965.233	1072222.877
601127.158	1072168.196

Vyjádření k existenci inženýrských sítí a zařízení v naší správě.

Společnost Nordic Telecom Regional s.r.o. jakožto zúčastněný provozovatel technické infrastruktury vydává podle předložené dokumentace vyjádření k existenci sítí a zařízení v prostoru stavby

souhlasné stanovisko

na akci ČERNOVÍR - MÍSTNÍ ÚPRAVA KORYTA POTOKA U HASIČSKÉ ZBROJNICE K.Ú. ČERNOVÍR U ÚSTÍ NAD ORLICÍ
umístění stavby Černovír 89, Ústí nad Orlicí - Černovír, Česko
žadatel M Projekt CZ s.r.o., 17. listopadu 1020, Ústí nad Orlicí - 56201
platnost žádosti do 10.01.2023
Po skončení platnosti, je nutné vyplnit žádost novou. Není možné stávající dokument aktualizovat.

Zdůvodnění

Podle předložené dokumentace se v prostoru stavby ani v jejím bezprostředním okolí nenacházejí žádná telekomunikační vedení ani jiná zařízení, která by byla v našem vlastnictví nebo naší správě a ani v tomto prostoru naše společnost nepřipravuje žádnou stavební akci.
Společnost Nordic Telecom Regional s.r.o. v zadaném zájmovém území nevlastní žádné podzemní sítě, a proto plánované práce nemají žádný vliv na zařízení v naší správě.

V Praze 11. 01. 2022

Ivana Zemanova
Construction Team Leader



Nordic Telecom s.r.o.

Jihlavská 1558/21

140 00 Praha 4

E: ivana.zemanova@nordictelecom.cz

M: +420 778 115 846

W: www.nordictelecom.cz



Pomáhat a chránit

KRAJSKÉ ŘEDITELSTVÍ POLICIE PARDUBICKÉHO KRAJE

Odbor informačních a komunikačních technologií



Č. j. KRPE-372-178/ČJ-2022-1700IT

Pardubice 27. ledna 2022

Počet stran: 1

M Projekt CZ s.r.o.
17. listopadu 1020
562 01 Ústí nad Orlicí

Vyjádření k akci: „Černovír - místní úprava koryta potoka u hasičské zbrojnice, k.ú. Černovír u Ústí nad Orlicí“

K č. j. 2020_1036

K Vašemu dotazu o existenci sdělovacího vedení sdělujeme, že Krajské ředitelství policie Pardubického kraje, Odbor informačních a komunikačních technologií **n e m á** v zájmovém území žádná podzemní či jiná sdělovací vedení, která by mohla být ohrožena při realizaci výše uvedené akce.

S realizací výše uvedené akce souhlasíme bez připomínek.
Vyjádření je vydáno pro územní a stavební řízení.

Platnost tohoto vyjádření končí dne: 27. 01. 2023

Vyřizuje:
Petr Víšek

plk. Ing. Jaroslav Machala
vedoucí OIKT KŘP Pardubického kraje

Ing. Jaroslav Machala

27.01.2022 14:47:29

Digit In podepsal:

Ing. Jaroslav Machala
POLICIE ESK REPUBLIKY

D vod:

www.policie.cz

Tel.: +420 725 954 857

E-mail: epodatelna.policie@pcr.cz

ID DS:



Povodí Labe, státní podnik

Víta Nejedlého 951/8, Slezské Předměstí, 500 03 Hradec Králové

TELEFON 495 088 111
E-MAIL podatelna@pla.cz
IČO 70890005
DIČ CZ70890005
IDDS dbyt8g2
Obchodní rejstřík vedený u KS v Hradci Králové,
oddíl A, vložka 9473

M Projekt CZ s.r.o.
17. listopadu 1020
562 01 Ústí nad Orlicí

VÁŠ DOPIS Č.J. / ZE DNE

ČÍSLO JEDNACÍ
PLa/2022/001674

VYŘIZUJE/LINKA
Petra Kacáková/671

HRADEC KRÁLOVÉ
11.1.2022

Černovír – místní úprava koryta potoka u Hasičské zbrojnice v k.ú. Černovír u Ústí nad Orlicí

Dne 11.1.2022 jsme obdrželi Vaši žádost o stanovisko k existenci sítí technické infrastruktury v prostoru výše uvedené stavby.

Stavba se nachází ve vodním útvaru HSL_0710 - Tichá Orlice od toku Dobroučka po tok Třebovka, na souřadnicích (S-JTSK) Y: 601012, X: 1072247.

K Vašemu záměru sdělujeme:

- Úprava je navržena na drobném vodním toku „LP Tiché Orlice od kóty 482,5 č. 7“ (IDVT 10170698) ve správě Lesů ČR.
- Ve vyznačeném území se nenachází žádné sítě ani vodní toky v naší správě.

Mgr. Petr Ferbar
vedoucí odboru
péče o vodní zdroje



Vyřizuje: Dundáček Petr

E-mail: petr.dundacek@t-mobile.cz

MProjekt CZ s.r.o.
Jitka Benešová
17. listopadu 1020
56201 Ústí nad Orlicí
ČR

Naše značka: **E01155/22**

V Praze dne: **7.1.2022**

Vyjádření a stanovení podmínek pro udělení souhlasu s umístěním stavby v ochranném pásmu sítě technické infrastruktury (TI) společnosti T-Mobile Czech Republic a.s.

Vydané podle § 101 ZÁKONA Č. 127/2005 Sb., o elektronických komunikacích a o změně některých souvisejících zákonů (zákon o elektronických komunikacích – dále jen ZEK), ve znění pozdějších předpisů a §161 zákona č. 183/2006 Sb., o územním plánování a stavebním řádu (stavební zákon) či dle dalších příslušných právních předpisů

Věc: ČERNOVÍR - MÍSTNÍ ÚPRAVA KORYTA POTOKA U HASIČSKÉ ZBROJNICE K.Ú. ČERNOVÍR U ÚSTÍ NAD ORLICÍ

Stupeň: Stavební řízení

Na základě předložených projektových podkladů dáváme **souhlasné stanovisko k vydání Územního souhlasu / rozhodnutí (Stavebního povolení) a následně souhlas s realizací stavby.**

Dle předložených dokladů nedojde ke kolizi s technickou infrastrukturou společnosti **T-Mobile Czech Republic a.s.**

Toto stanovisko má platnost 1 rok a nelze prodloužit. Po uplynutí platnosti zadejte žádost o nové stanovisko na: <https://ochranasiti.t-mobile.cz/vyjadreni/>

T-Mobile
T-Mobile Czech Republic a.s.
Tomáškovy 2144/1
140 00 Praha 4
IČ 649 49 681, DIČ CZ64949681

.....
Ochrana sítí
Technologický úsek

V další komunikaci nebo požadavku doplňujících dotazů, uvádějte do „Předmětu“ e-mailu vždy číslo jednací.



Příloha č. 1

Rekapitulace žádosti o vyjádření k existenci sítě elektronických komunikací

Číslo žádosti: **E01155/22**
Název stavby /akce: **ČERNOVÍR - MÍSTNÍ ÚPRAVA KORYTA POTOKA U HASIČSKÉ ZBROJNICE K.Ú. ČERNOVÍR U ÚSTÍ NAD ORLICÍ**
Datum podání žádosti: **7.1.2022**
Důvod žádosti: **Stavební řízení**
Popis jiného důvodu žádosti:
Poznámka:

Žadatel

Firma / organizace: **M Projekt CZ s.r.o.**
IČ: **03508544**
DIČ:
Kontaktní osoba: **Jitka Benešová**
Adresa: **17. listopadu 1020**
Město / obec: **Ústí nad Orlicí**
PSČ: **56201**
Stát: **ČR**
E-mail: **benesova@mprojektcz.cz**
Telefonní číslo: **+420603963254**

Stavebník

Firma / organizace: **Město Ústí nad Orlicí**
Kontaktní osoba: **Ing. arch. Eva Holásková**
Adresa: **Sychrova č.p.16**
Město / obec: **Ústí nad Orlicí**
PSČ: **56201**
Stát:
E-mail: **holaskova@muuo.cz**
Telefonní číslo: **465514254**

Stavba

Výška nad terénem (metry): **0 m**
Projektant: **Ing. Miloš Popelář**
Druh stavby: **Ostatní**
Hodnota projektu: **1 mil. Kč**
Měsíc zahájení stavby: **04/2022**
Měsíc ukončení stavby: **12/2023**

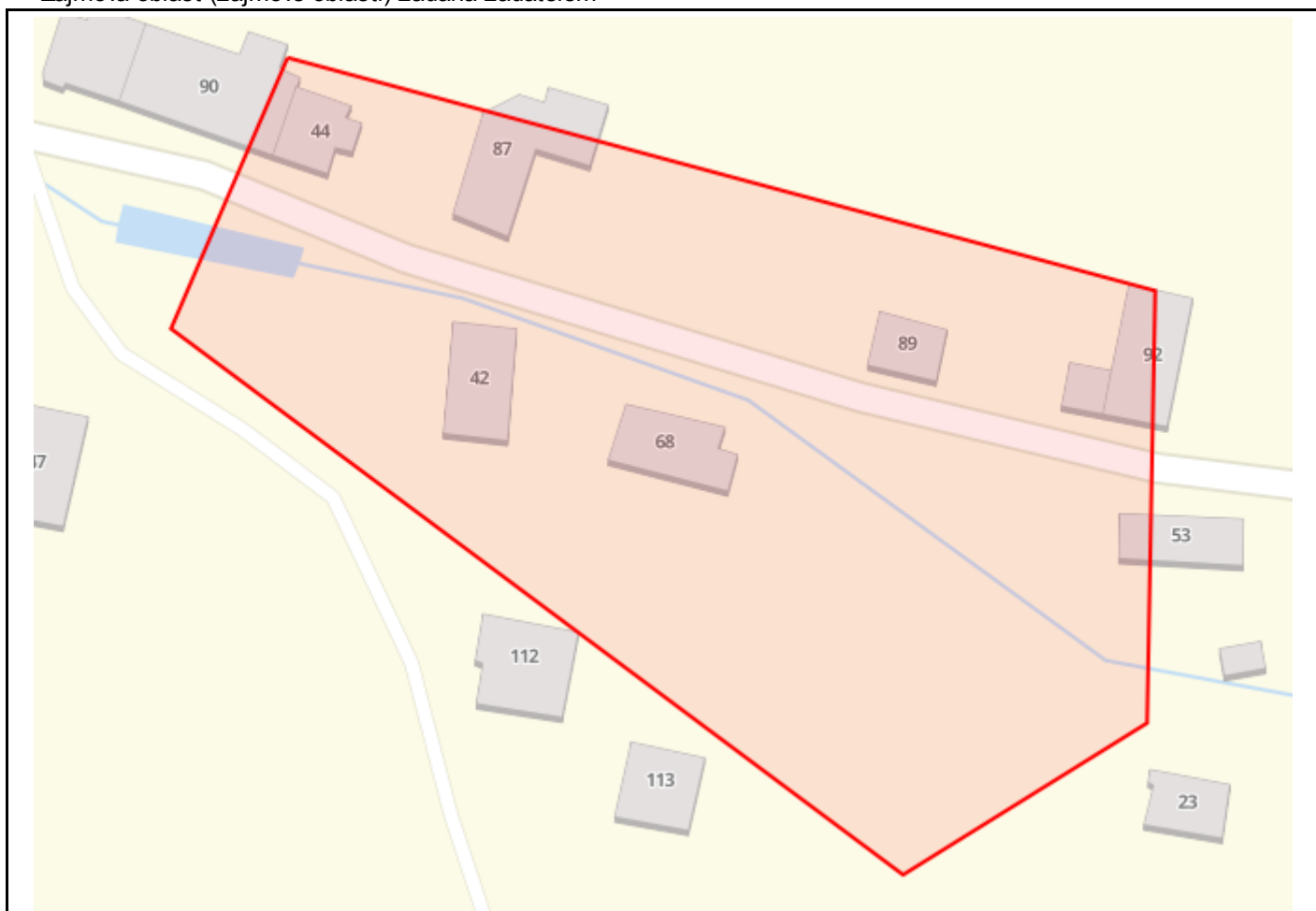
Odeslání stanoviska

E-mail: **benesova@mprojektcz.cz**

Příloha č. 2

Situační plán

Zájmová oblast (zájmové oblasti) zadaná žadatelem



Map data © OpenStreetMap contributors, CC BY-SA

Legenda:

	Optické trasy TMCZ 1		Optické trasy sítě PASNET		Elektro trasy NN		Základnové stanice
	Optická technologie TMCZ 1		Optická technologie sítě PASNET		Elektro technologie NN		Základnové stanice s elektropřipojkou
	Mikrovlnné (MW) spoje						Body sítě

Druhy sítí:

	Geodeticky zaměřené		Přibližný průběh		Plánovaný průběh		Nadzemní vedení
--	---------------------	--	------------------	--	------------------	--	-----------------

Geometrie zájmové oblasti (zájmových oblastí) žádosti ve formátu WKT a souřadnicovém systému S-JTSK. Zkopírováním textu lze geometrii zobrazit v jakémkoli softwaru podporujícím formát WKT.

POLYGON((-601102.067062958 -1072177.56812173,-601122.720695321 -1072213.88594955,-601027.956148535 -1072302.12519004,-600991.182300211 -1072284.56950676,-600983.320648234 -1072223.8726827,-601102.067062958 -1072177.56812173))



Služby pro naše město...

Váš dopis zn. / ze dne ... / 10. 1. 2022
Naše značka TEP/48/2022/ZD
Vyřizuje / kontakt Doseděl / 465 519 854
V Ústí nad Orlicí 14. 1. 2022

M Projekt CZ s.r.o.
Ing. Jitka Benešová, MBA
17. listopadu 1020
562 01 Ústí nad Orlicí

Věc: VYJÁDŘENÍ k průběhu podzemních vedení ve správě obchodní firmy TEPVOS, spol. s r.o.
vyjádření číslo: 011/2022

Akce: Černovír – Místní úprava koryta potoka u hasičské zbrojnice v k. ú. Černovír u Ústí nad Orlicí

Katastrální území:	Černovír u Ústí nad Orlicí	Investor:	Město Ústí nad Orlicí
Zájemové území:	...	Zhotovitel:	...

V uvedeném zájmovém území v katastrálním území Černovír u Ústí nad Orlicí, zvýrazněném na Vámi předložené situaci, se **nachází**:

- **kabelové vedení veřejného osvětlení**

ve správě obchodní firmy TEPVOS, spol. s r.o. Při provádění případných zemních prací **dojde** k dotčení, křížení nebo souběhu s podzemními sítěmi v naší správě.

K plánované realizaci místní úpravy koryta potoka u hasičské zbrojnice v k. ú. Černovír u Ústí nad Orlicí nemáme připomínek při splnění níže uvedených požadavků:

- 1) **TEPVOS, spol. s r.o. v souladu s generelem odvodnění města Ústí nad Orlicí připravuje odkanalizování části Černovír a části Oldřichovic Na Tiché Orlici. Vámi připravovaná stavba se nachází v tomto zájmovém území a při její realizaci by mohlo dojít ke kolizi s naší akcí. Předpokládaná projekční příprava je v roce 2021, vlastní realizace pak po poskytnutí dotace v následujících letech s předpokladem zprovoznění kolem roku 2024-5.**
- 2) **Před zahájením stavebního řízení na výše uvedenou akci žádáme o předložení dalšího stupně PD ke kontrole dotčeného zájmového území, popřípadě navržených tras jednotlivých vedení a navrženého technického řešení díla. Toto vyjádření nenahrazuje souhlas s projektovou dokumentací potřebný ke stavebnímu řízení.**
- 3) **V situaci, která je nedílnou součástí tohoto vyjádření je informativně zakreslen projektovaný průběh budoucí kanalizace.**
- 4) **Před započatím prací je nutno požádat o vytýčení podzemních sítí! Zakreslené polohy podzemních zařízení jsou pouze s informativní přesností. Písemnou žádost o vytýčení podzemních sítí žádáme doručit osobně nebo zaslat poštou na adresu: TEPVOS, spol. s r.o. - ČOV, Libchavy 1458, 561 16 Libchavy (tel. 608 553 301, 734 261 906). Žádost je možné zaslat i v elektronické podobě: cov@tepvos.cz. Doručení objednávky na vytýčení sítí musí být učiněno nejméně 5 dní před požadovaným termínem vytýčení na místě dotčeného pozemku a stavebník je následně musí udržovat na stavbě v nezměněném stavu.**
- 5) **Zemní práce budou prováděny v souladu s ČSN 733050 "Zemní práce", NV 591/2006 Sb. k z. č. 309/2006 Sb. v platných zněních a dalších navazujících předpisů a norem, prostorová vedení budou ukládána v souladu s ČSN 736005 a s ostatními předpisy. Zemní práce v blízkosti našich sítí budou prováděny ručně se zvýšenou opatrností.**

- 6) Všichni pracovníci, kteří budou provádět práce v blízkosti našich zařízení, musí být prokazatelně seznámeni s existencí podzemních sítí. Před každým záhozem sítí ve správě TEPVOS, spol. s r.o. bude přizván zástupce provozovatele ke kontrole výkopu a kontrole uložení jednotlivých podzemních vedení.
- 7) Za veškeré škody vzniklé na našem zařízení při provádění prací v zájmovém území stavby je plně odpovědný stavebník, případně dodavatel díla. Každé poškození zařízení ve správě TEPVOS, spol. s r.o. je nutné neprodleně oznámit zástupcům provozovatele.
- 8) V případě odkrytí podzemního kabelového vedení veřejného osvětlení je stavebník povinen dát toto na vědomí zástupci provozovatele a vlastníka sítě na tel. 608 553 306. Nad přístupným odkrytým kabelem v. o. musí být dodržen zákaz přejíždění vozidel, případně provedena řádná ochrana kabelů proti poškození.
- 9) **Při jakémkoli porušení kabelu v. o. nebo světelné signalizace zajistí odpovědný zhotovitel stavby na své náklady výměnu kabelové trasy, a to v délce odpovídající úseku, který je vymezen nejbližšími světelnými body na každou stranu stávající kabelové trasy od místa poškození kabelu. Současně zhotovitel zajistí veškerá povolení k nutné výměně poškozeného kabelového úseku.**
- 10) **V případě provádění zemních prací v blízkosti výše uvedených podzemních vedení budou dodržena ochranná pásma** vodovodních řadů a kanalizačních stok, které řeší ustanovení § 23 zákona č. 274/2001 Sb.

Ochranné pásmo je vymezeno vodorovnou vzdáleností od vnějšího líce stěny potrubí na každou stranu.

Veřejné osvětlení a světelná signalizace:

- U provádění zemních prací v blízkosti vedení veřejného osvětlení a světelné signalizace budou dodrženy nejmenší dovolené vzdálenosti pro souběh a křížení, které řeší ČSN 73 6005 "Prostorové uspořádání sítí."
- 11) Nevyhnutelné úpravy a přeložky podzemních vedení ve správě TEPVOS, spol. s r.o. nutno projednat se zástupci majitele sítí. Náklady spojené s provedením úprav nebo přeložení vedení hradí investor stavby, který je vyvolává, majetkové vztahy k podzemnímu zařízení se realizací úprav nemění. V případě realizace prací prováděných na našem zařízení s předchozím souhlasem žádáme provést geodetické zaměření skutečného provedení stavby před záhozem sítí, včetně povrchových znaků po dokončení. Zaměření bude obsahovat geodetickou technickou zprávu, kontrolní výtisk 1:500 a přenosné médium s technickou zprávou ve formátu *.txt a výkresovou část ve formátu *.dgn, dle směrnice TEPVOS, spol. s r.o. ke zpracování geodetické dokumentace skutečného provedení staveb.
 - 12) Upozorňujeme, že vlastníkem vodovodní nebo kanalizační přípojky, případně jejích částí, je vlastník pozemku nebo stavby připojené na vodovodní řad nebo veřejnou kanalizaci. Jednotlivé přípojky nejsou majetkem naší společnosti a jejich přesné umístění není vždy přesně uvedeno v poskytovaných mapových podkladech naší společnosti.
 - 13) Toto vyjádření je platné pouze pro rozsah prací v zájmovém území vyznačeném žadatelem v přiložené situaci, případně pro provádění zemních prací, které jsou jednoznačně vymezeny v předložené projektové dokumentaci. Vyjádření se týká následujících podzemních sítí: veřejný vodovodní řád, kanalizace, rozvody tepla, kabelové vedení veřejného osvětlení a světelné signalizace v Ústí nad Orlicí a přidružených katastrálních územích. **Platnost tohoto vyjádření je omezena na dobu 12 měsíců. Platnost vyjádření končí dne 14. 1. 2023.** Po uplynutí doby platnosti, případně při změně velikosti zájmového území, rozsahu prací nebo změně stupně PD je nutno požádat o nové vyjádření nebo prodloužení platnosti tohoto vyjádření.

S pozdravem

 TEPVOS, spol. s r.o.
Královéhradecká 1566
562 01 Ústí nad Orlicí
-1- IČ: 259 45 793 DIČ: CZ25945793

Zdeněk Doseděl
technická dokumentace
středisko investic
TEPVOS, spol. s r.o.

Před realizací výkopových prací na veřejném prostranství musí být vydán souhlas Města Ústí nad Orlicí ke zvláštnímu užívání tohoto prostranství a v případě zásahu do komunikace (silnice, chodník, nepevněná komunikace) musí být vydán i souhlas správce komunikací – Odbor rozvoje města Ústí nad Orlicí.

Nedílnou součástí tohoto vyjádření jsou uvedené přílohy:

Příloha: Situace s vyznačeným zájmovým územím a zakreslením sítí.
Kopie žádosti o vyjádření k podzemním sítím.

Počet příloh: 2

Počet listů příloh: 3

Spis. znak: 6.1.4.

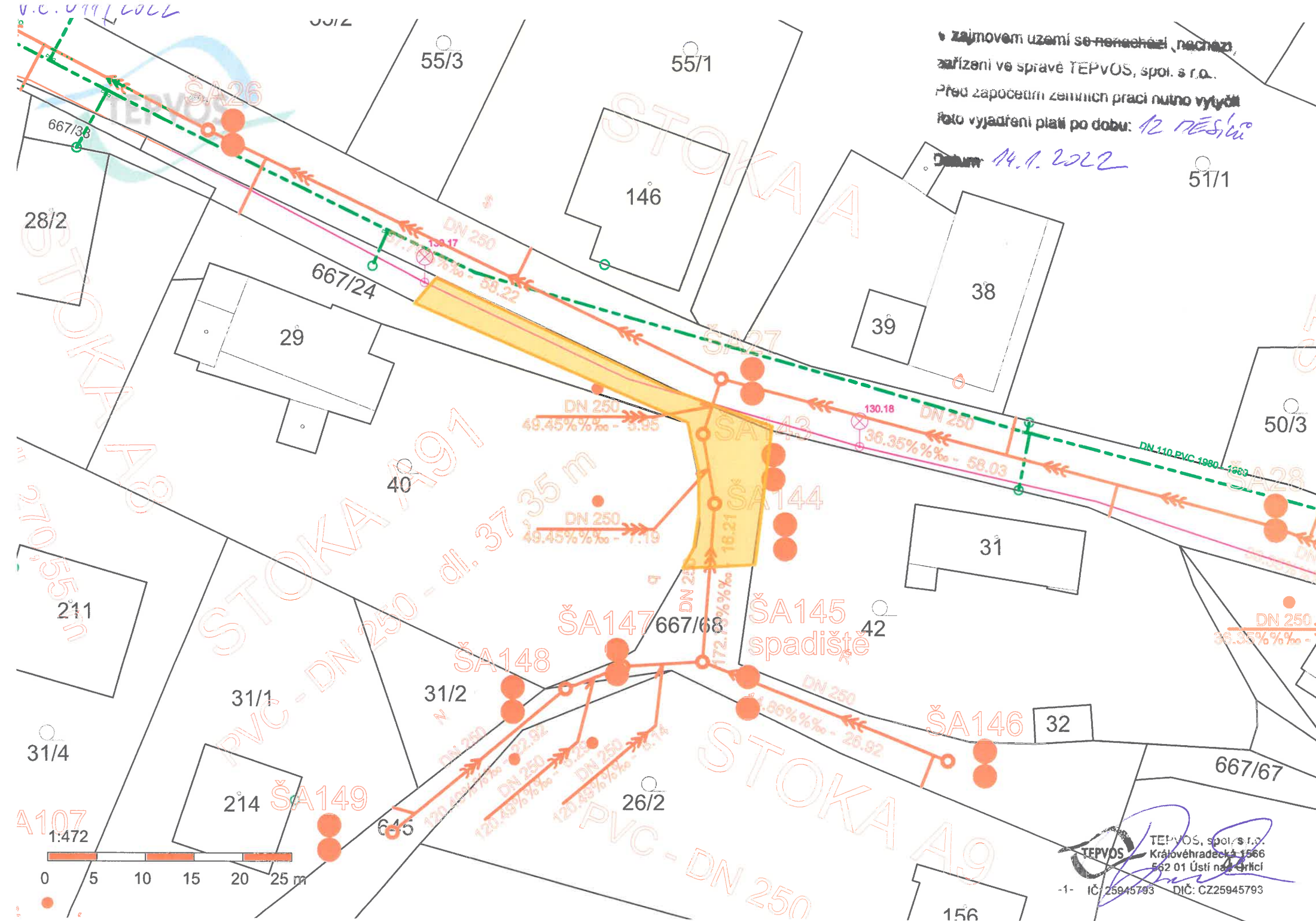
Označení:

TEPVOS, spol. s r.o.
Královéhradecká 1566, 562 01 Ústí nad Orlicí
IČ: 259 45 793, DIČ: CZ259 45 793
tel.: 465 519 841, tepvos@tepvos.cz
www.tepvos.cz

Obchodní firma registrovaná v obchodním rejstříku
vedeném u Krajského soudu v Hradci Králové v oddílu C / 16762
Bankovní spojení ČSOB, a.s. pobočka Ústí nad Orlicí
Číslo účtu: 168 752 599/300

~~SECRET~~ 14.1.2022

51/1



ŽÁDOST

o vyjádření k existenci - průběhu / napojení / přeložení / provádění nových sítí nebo projektové dokumentaci ve správě TEPVOS, spol. s r.o.

Žádám tímto o vyjádření k:

- ☒ průběhu podzemních sítí ve správě TEPVOS, spol. s r.o. za účelem provádění zemních prací
- ☐ napojení na podzemní vedení ve správě TEPVOS, spol. s r.o.
- ☐ předložené projektové dokumentaci stavebního díla
- ☐ provádění přeložek inženýrských sítí ve správě TEPVOS, spol. s r.o.
- ☐ provádění nových inženýrských sítí ve správě TEPVOS, spol. s r.o.

Naše vyjádření se týká následujících podzemních sítí: vodovodní řád, kanalizační stoka, veřejné osvětlení, světelná signalizace a rozvody tepla na území města Ústí nad Orlicí a přidružených katastrálních území. (Černovír, Dolní Houžovec, Gerhartice, Horní Houžovec, Hylváty, Kerhartice nad Orlicí, Knapovec a Oldřichovice)

Žadatel:

Název organizace:

M Projekt CZ s.r.o.


Jméno žadatele:

Jitka Benešová

Adresa sídla - ulice:

17. listopadu 1020, 562 01 Ústí nad Orlicí

Identifikace stavby:

		Z. DOSEDL Tepvos, spol. s r.o.	
Došlo: 10-01-2022			
Č.j.: 481/2022		Skartační znak: S	
Počet listů: 1		Skartační řádek: 5	
Počet listů příloh: 1		Spisový znak: 6.1.4.	

Název akce:

ČERNOVÍR - MÍSTNÍ ÚPRAVA KORYTA POTOKA
U HASIČSKÉ ZBROJNICE

Katastrální území:

Černovír u Ústí nad Orlicí (okres Ústí nad Orlicí); 620611

Číslo dotčených parcel: p. p. č.

viz. příloha B.2 Seznam pozemků dotčených stavbou

Bližší označení místa - ulice:

viz. název akce

Předpokládaný termín zahájení realizace díla: 2022

Předpokládaný termín ukončení realizace díla: 2024

Odpovědná osoba: /osoba odpovídající za dodržení podmínek vyjádření, kvalitu práce, stavbu, atd./

Jméno žadatele:

M Projekt CZ s.r.o.

Telefonní kontakt: +420 465 526 274

Adresa sídla - ulice:

17. listopadu 1020, 562 01 Ústí nad Orlicí

Ing. Miloš Popelář, ředitel a jednatel společnosti, autorizovaný inženýr

Přílohy nutné k vydání vyjádření:

- podrobný a přehledný snímek pozemkové mapy (kopie)
- situace s vyznačeným zájmovým územím stavby (zakreslení umístění stavby do katastrální mapy)
- zpracovaná projektová dokumentace stavby (případně další dokumenty - studie nebo PD)

Informace:

Požadavky vydaného vyjádření budou příslušným úřadem zařazeny do podmínek stavebního povolení /SP/ územního souhlasu nebo dalších stupňů stavebního řízení uvedené akce.

Upozorňujeme, že vlastníkem vodovodní nebo kanalizační přípojky, případně jejích částí je vlastník pozemku nebo stavby připojené na vodovod nebo kanalizaci. Jednotlivé přípojky nejsou majetkem společnosti TEPVOS, spol. s r.o.

V Ústí nad Orlicí dne: 10.01.2022

Ing. Jitka
Benešová,
MBA

Digitally signed by Ing. Jitka
Benešová, MBA
DN: cn=Ing. Jitka Benešová, MBA,
o=CZ, ou=M Projekt CZ s.r.o., ou=2,
email=benesova@mprojekt.cz,
Date: 2022.01.10 21:24:31 +01'00'

OZN.	NÁZEV STAVEBNÍHO OBJEKTU	DÉLKA ÚSEKU (M)	DNO Z LOMOVÉHO KAMENE (M2)	PROHRAČKA DNO KORYTA (M2)	OHUMISOVÁNÍ A OSETÍ TRAVNÍM SKLÉNEM (M2)
SO-01	NABŘEŽNÍ OCHRANNÁ ZED'	97,0	56	56	132
Celkem:		97,0	56	56	132

OZN.	NÁZEV STAVEBNÍHO OBJEKTU	KABEL (M)
SO-02	PŘELOŽKA KABELU VEŘEJNÉHO OSVĚTLENÍ	31,0
Celkem:		31,0

LEGENDA FLOCH:

- NABŘEŽNÍ OCHRANNÁ ZED' Z LOMOVÉHO KAMENE
- DNO Z LOMOVÉHO KAMENE
- OHUMISOVÁNÍ A OSETÍ

SEZNAM SOUŘADNIC VÝTYČOVACÍCH BODŮ

Orn.	Y-ová souřadnice	X-ová souřadnice
1	601041.27	1072233.73
2	601041.42	1072234.08
3	601014.43	1072244.59
4	601014.65	1072245.50
5	601008.94	1072253.42
6	601009.94	1072253.39
7	601009.18	1072261.57
8	601010.18	1072261.54
9	601011.20	1072248.70
10	601010.36	1072248.17

Černovír – místní úprava koryta potoka u hasičské zbrojnice, k.ú. Černovír u Ústí nad Orlicí

LEGENDA – VLASTNICKÉ VZTAHY K POZEMKŮM:

- označení parcelního čísla pozemku dotčeného stavbou (pozemek v majetku Města Ústí nad Orlicí)
- označení parcelního čísla pozemku dotčeného stavbou (fyzické a právnické osoby)
- označení parcelního čísla lesního pozemku do 50 m od navrhované stavby
- hranice pásma 50 m od stavby k p.k.p. lesním pozemkům dle zákona č. 289/1995 Sb.

LEGENDA: (vzorování linie dle ČSN 013411)

- slav. vodovod
- slav. vodovodní přípojka
- slav. kanalizační potrubí
- slav. kanalizace odvětví
- slav. kanalizace splašková
- slav. sděl. spoj. vedení podz.
- slav. sděl. spoj. vedení nadz.
- sděl. kabely bez provlaku bez zaměření průběhu
- slav. verk. sd. NN vedení podz.
- slav. verk. sd. NN vedení nadz.
- slav. verk. sd. VN vedení podz.
- slav. verk. sd. VN vedení nadz.
- slav. verk. sd. NN vedení vel. osvětlení podz.
- slav. verk. sd. NN vedení vel. osvětlení nadz.
- navrhované objekty opravy potoka

Upozornění:

Před zahájením stavebních prací je nutno vyjádřit veškeré inženýrské síle! Zakreslené trasy podzemních sítí jsou pouze orientační!!! Při provádění zemních prací je třeba dodržovat příslušné ČSN, respektovat ochranné pásma zařízení dle zákonů č. 458/2000, 127/2005 a 274/2001 Sb. a vyjádření správců inženýrských sítí.

Odp. projektant:	Ing. M. Popelář	Projektant:	Ing. M. Popelářová	M Projekt CZ s.r.o.
Kraj:	Pardubický	CAD:	MicroStation	17. listopadu 1020 562 01 Ústí nad Orlicí
pMěU:	Ústí nad Orlicí	MěU:	Ústí nad Orlicí	Formát: B / A4
Investor:	Město Ústí nad Orlicí, Sychrova 16, 562 24 Ústí nad Orlicí	Datum:	01/21	
Akce:	Černovír – místní úprava koryta potoka u hasičské zbrojnice, k.ú. Černovír u Ústí nad Orlicí	Stupeň:	DSP	
		Měřítko:	1:250	
		Číslo zak.	20 1036	
Obsah:	Situační stavby na podkladě katastrální mapy			Číslo: C.3

LEGENDA: (objekty)

- orná půda
- neopodná půda
- louka, trvalý travnatý porost
- zahradka
- park
- lesní půda bez rozlišení druhu porostu
- pevný bod státní nivační sítě
- trigonometrický bod
- mezrak
- sloup el. sděl. vedení
- výška vodorovné roviny
- dopravní značení
- veřejné osvětlení
- stromi nerozlišeny
- uliční vpust
- šachta kanalizační obecné
- studna
- boží muka
- vodovodní sloup
- šachta nerozlišená
- hydrant nadzemní
- trafostanice
- přehradový sloup
- střed předmětu malého rozsahu
- možná
- číslo popelné
- sever

POZNÁMKA:

Zaměření železného územního stavu bylo získáno výřezem z digitální účelové mapy prostorové situace spravované společností Geovap s.r.o. Pardubice pro k.ú. Ústí nad Orlicí. Doměření železného územního stavu bylo provedeno v 09/2021 firmou GMD, s.r.o. Ústí nad Orlicí.

Souřadnicový systém: S-VISK

Výškový systém: B04

Základy podzemních vedení sítí ČEZ Distribuce a.s., RWE a.s., 02. Telefonika a.s. byly získány na základě uzavřené smlouvy o výpůjčce dat v digitální formě přímo od správce zařízení.



**M Projekt CZ s.r.o.
Jitka Benešová
17. listopadu 1020
562 01 Ústí nad Orlicí**

V Praze, 7.1.2022

Naše zn.: **220107-0105375401**

**Věc: vyjádření k žádosti k akci "ČERNOVÍR - MÍSTNÍ ÚPRAVA KORYTA POTOKA U HASIČSKÉ ZBROJNICE
K.Ú. ČERNOVÍR U ÚSTÍ NAD ORLICÍ"**

Společnost Vodafone Czech Republic a.s. (dále jen „Vodafone“), se sídlem Praha 5, náměstí Junkových 2, IČ: 25788001, zapsaná dne 13.8. 1999 v obchodním rejstříku vedeném Městským soudem v Praze pod spisovou značkou B.6064 a společnost Vantage Towers, s.r.o. se sídlem Závěšova 502/5, Nusle, 140 00 Praha 4, zapsaná v obchodním rejstříku vedeném u Městského soudu v Praze pod sp. zn. C 330005, IČO: 09056009, DIČ: CZ09056009 zastoupená Vodafone na základě plné moci Vám sděluje, že dle Vámi podané žádosti ze dne **7.1.2022**, která je nedílnou součástí tohoto vyjádření,

souhlasí s realizací projektu.

Ve Vámi zadaném zájmovém území a v uvedené výšce (výška stavby: 0 m, výška jeřábu: 0 m) se nenachází žádné podzemní ani nadzemní vedení.

Platnost vyjádření je **1 rok** od data vydání. Vyjádření je platné pouze v rámci předmětného projektu a pro důvod vydání vyjádření stanovený žadatelem v žádosti.

Vyjádření pozbývá platnosti uplynutím doby platnosti, změnou rozsahu zájmového území i změnou důvodu vydání vyjádření uvedeného v žádosti, to vše v závislosti na tom, která ze skutečností rozhodná pro pozbytí platnosti tohoto vyjádření nastane nejdříve. Po skončení platnosti si musíte podat novou žádost na adrese <https://www.zadostovyjadreni.cz/vodafone/>.

S pozdravem

v.z. Nora Hlásenská
Vodafone Czech Republic a. s.
náměstí Junkových 2808/2
150 00 Praha 5

Tel.: 775012847
E-mail: nora.hlasenska1@vodafone.com


Vodafone Czech Republic a.s.
náměstí Junkových 2, 155 00, Praha
IČO: 25788001, DIČ: CZ25788001
tel.: 776 971 111, fax: 776 971 92
-60-

Seznam příloh/přiložených souborů:
Zadost_220107-0105375401.pdf



Žádost o vyjádření k existenci sítí č. 220107-0105375401

Identifikační údaje žadatele / stavebníka

Typ: Právnícká osoba
IČO: 00279676
Firma: Město Ústí nad Orlicí
Titul: Ing. arch.
Jméno: Eva
Příjmení: Holásková
Telefon: +420 465 514 254
E-mail: holaskova@muuo.cz

Adresa sídla/bydliště

Ulice: Sychrova
Č.p. (č.ev.) / č.o.: 16
Obec: Ústí nad Orlicí
PSČ: 56201

Identifikační údaje zástupce žadatele /stavebníka

Typ: Právnícká osoba
IČO: 03508544
Firma: M Projekt CZ s.r.o.
Jméno: Jitka
Příjmení: Benešová
Telefon: +420 603 963 254
E-mail: benesova@mprojektcz.cz

Adresa sídla/bydliště



Ulice: 17. listopadu
Č.p. (č.ev.) / č.o.: 1020
Obec: Ústí nad Orlicí
PSČ: 56201

Důvod žádosti o vyjádření

Název stavby: ČERNOVÍR - MÍSTNÍ ÚPRAVA KORYTA POTOKA U HASIČSKÉ ZBROJNICE K.Ú. ČERNOVÍR U ÚSTÍ NAD ORLICÍ

Typ stavby: Ostatní

Stupeň žádosti: DÚR+DSP (Dokumentace pro společné územní rozhodnutí a stavební povolení)

Popis stavby / doplňující informace: ČERNOVÍR - MÍSTNÍ ÚPRAVA KORYTA POTOKA U HASIČSKÉ ZBROJNICE K.Ú. ČERNOVÍR U ÚSTÍ NAD ORLICÍ

Výška stavby: 0 m

Výška jeřábu: 0 m

Zájmové území

Kresba 1:



Dotčené KÚ: Černovír u Ústí nad Orlicí (620611)

Datum: 7.1.2022

Zadáno: <https://www.zadostovyjadreni.cz/vodafone/>

Informace podle zákona č. 127/2005 Sb., o elektronických komunikacích, nařízením 2016/679 o ochraně fyzických osob v souvislosti se zpracováním osobních údajů a o volném pohybu těchto údajů a o zrušení směrnice 95/46/ES (obecné nařízení o ochraně osobních údajů) a dalšími souvisejícími právními předpisy.

Společnost Position s.r.o., se sídlem Londýnská 665/45, 120 00 Praha 2, IČ 26422816, zapsaná v obchodním rejstříku vedeném Městským soudem v Praze, oddíl C, vložka 81053 („Position“) a společnost Vodafone Czech Republic s., se sídlem nám. Junkových 2808/2, 155 00 Praha 5, IČ 25788001, zapsaná v obchodním rejstříku vedeném Městským soudem v Praze, oddíl B, vložka 6064 („Vodafone“) Vás tímto informují, že shromážděné osobní údaje v rozsahu Vaše jméno, příjmení, bydliště, e-mailová adresa a telefonní číslo bude společnost Vodafone, jako správce, a společnost Position, jako zpracovatel, zpracovávat za účelem jejich použití při realizaci povinností v souvislosti se žádostí o stanovisko nebo vyjádření pro řízení podle zákona č. 183/2006 Sb., o územním plánování a stavebním řádu (stavební zákon), a to automatizovaným způsobem nebo v tištěné podobě s tím, že Vaše osobní údaje nebudou zpřístupněny jiným osobám.

Vaše osobní údaje poskytujete dobrovolně a tento souhlas můžete kdykoliv odvolat.

Podrobné informace o ochraně soukromí ve společnosti Vodafone, a to včetně uplatnění vašich práv subjektu údajů naleznete na webu <https://www.vodafone.cz/o-vodafonu/ke-stazeni/ochrana-soukromi/>.